

SAMRADSHANDLING

Detaljplan för VRÅNGSHOLMEN 2:1 M FL

Tanums kommun
Västra Götalands län

ILLUSTRATIONSKARTA

Upprättad 2013-10-31
BO-HUSPLAN AB
Arkitekt Boo Wildén

Blad 1

GRUNDKARTEBEOTECKNINGAR

---	Traktgräns
- - - - -	Fastighetsgräns
.....	Gräns för gemensamhetsanläggning
.....	Servitutsgräns
□	Byggnader (fasadlinje karterad)
□	Skärmtak
=====	Vägkanten
+	Gränspunkt
+	Punkt i rutnätt
VRÅNGSHOLMEN	Traktnamn
1:3 S:15	Registernummer
---	Luttflechting el
---	Agostlagsgräns
---	Slätt
---	Nivåkurvor

Gränser som ej går via gränspunkt är osäkra!

Fastighetsredovisningen aktuell 2012-12-18

Detaljredovisningen aktuell 2012-12-20

Måttklass: III

Koordinatsystem

I plan: Sveref 99 12 00

I höjd: RH 70

Beteckningsstandard: HMK

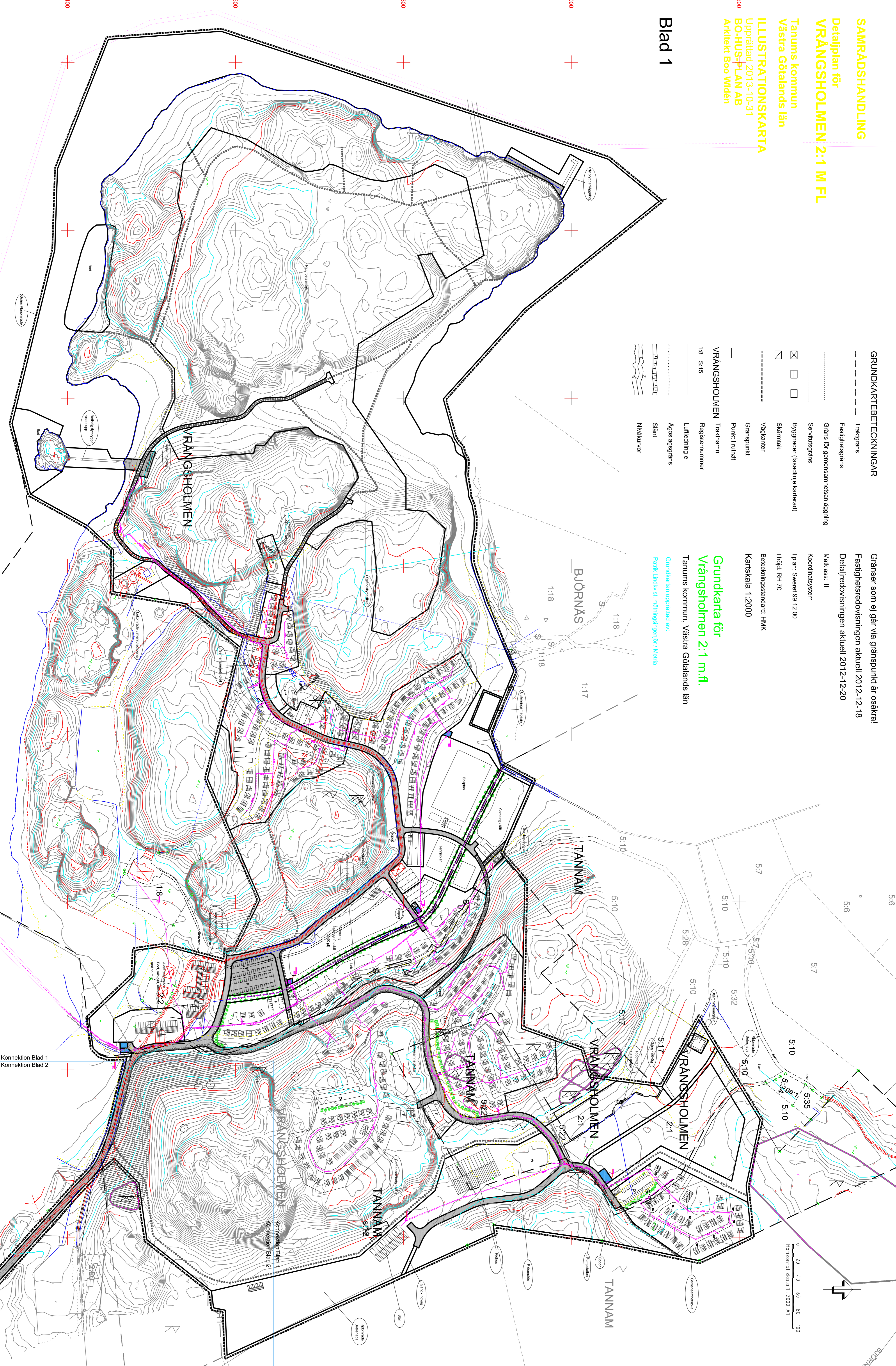
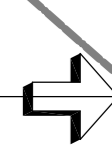
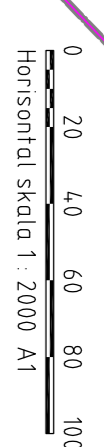
Kartskala 1:2000

Grundkarta för Vrångsholmen 2:1 m.fl.

Tanums kommun, Västra Götalands län

Grundkarta upprättad av

Patrik Lindqvist, måtningsingenjör / Mera



Konnection Blad 1
Konnection Blad 2