
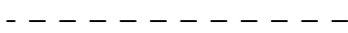
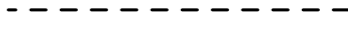

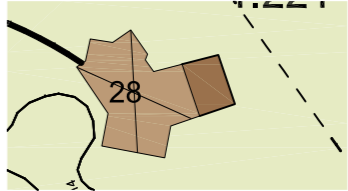
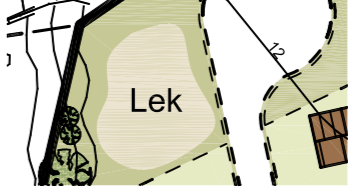




ILLUSTRATIONS BETECKNINGAR

-  Planområdesgräns
-  Föreslagen fastighetsgräns
-  Tillfartsväg
-  Föreslagen gatuhöjd
-  Nytt bostadshus med komplementbyggnad
-  Befintligt bostadshus med möjlig tillbyggnad
-  Småbarnslek
-  Naturmark
-  Gångstig

Antagen av kommunfullmäktige,
Tanums kommun, 2019-11-25, § 116
Laga kraft 2019-12-28

ANTAGANDEHANDLING ÄPBL (1987:10)
ILLUSTRATION tillhörande detaljplan för
 bostäder på del av fastigheten
TANUMS - RÖRVIK 1:56, SAMT
TANUMS - RÖRVIK 1:221 M FL
 Grebbestad, Tanums kommun

2019-06-25
 Tanums kommun
 Samhällsbyggnadsförvaltningen

Rådhuset Arkitekter AB
 Samhällsplanering & Miljö

Andrea Johansson
 Planarkitekt

Linda Hansson
 Planeringsarkitekt

