
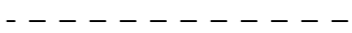
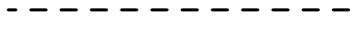

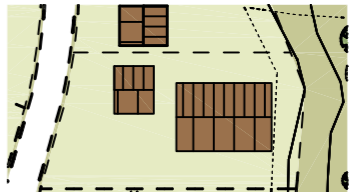
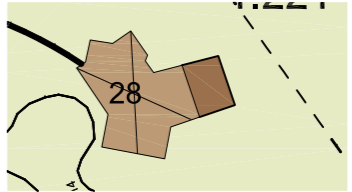
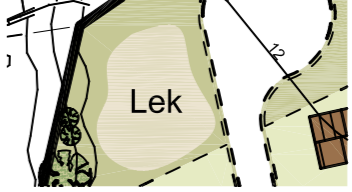

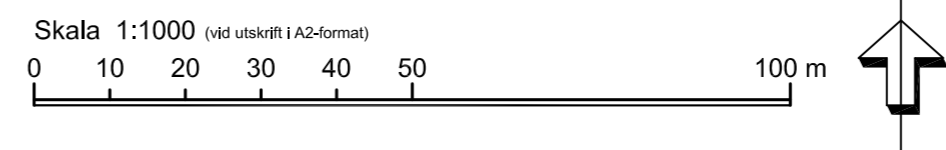
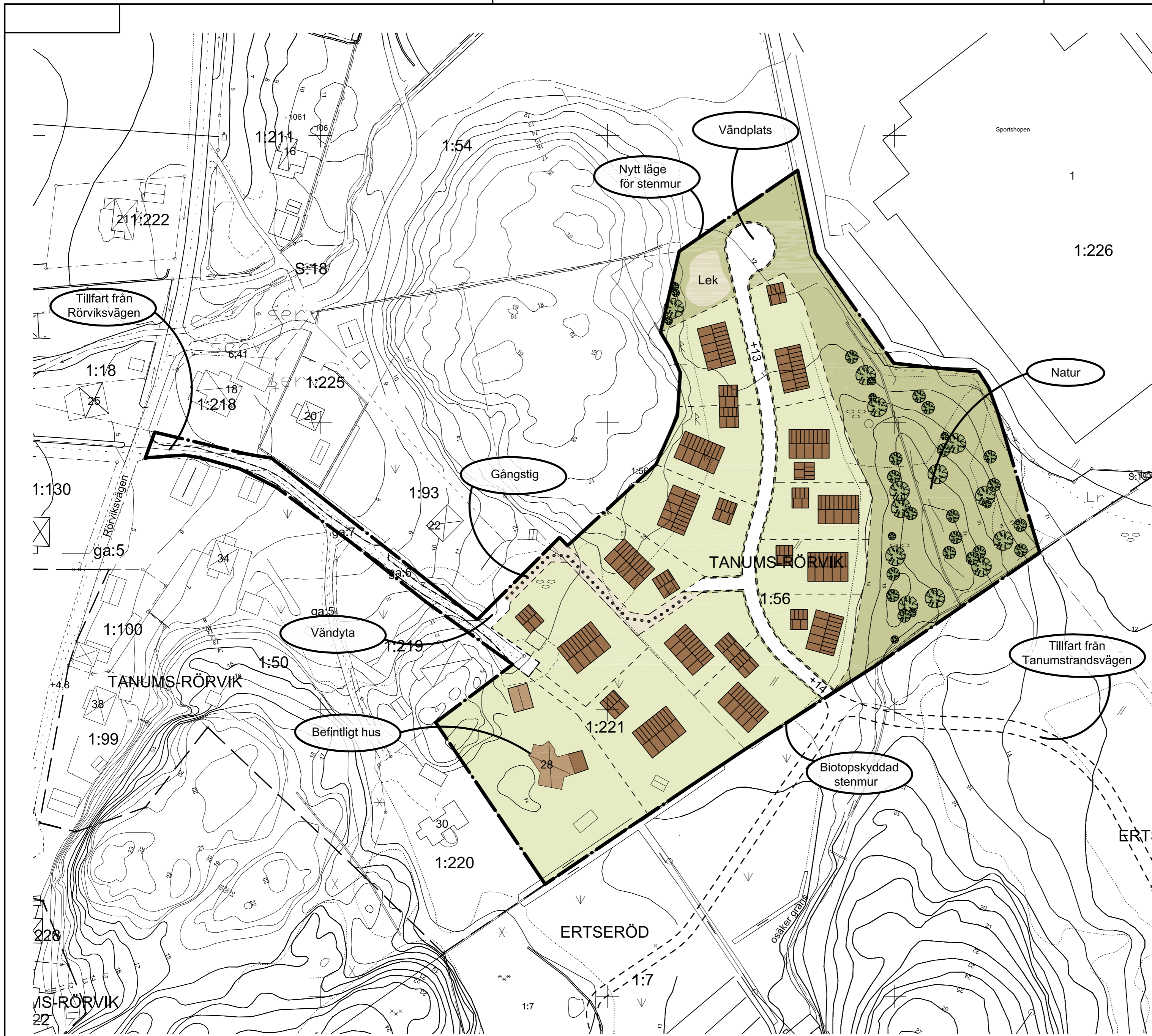


ILLUSTRATIONS BETECKNINGAR

-  Planområdesgräns
-  Föreslagen fastighetsgräns
-  Tillfartsväg
-  Föreslagen gatuhöjd
-  Nytt bostadshus med komplementbyggnad
-  Befintligt bostadshus med möjlig tillbyggnad
-  Småbarnslek
-  Naturmark
-  Gångstig



UTSTÄLLNINGSHANDLING ÄPBL (1987:10)

ILLUSTRATION tillhörande detaljplan för
 bostäder på del av fastigheten
TANUMS - RÖRVIK 1:56, SAMT
TANUMS - RÖRVIK 1:221 M FL
 Grebbestad, Tanums kommun

2018-01-04

Tanums kommun
 Samhällsbyggnadsförvaltningen

Rådhuset Arkitekter AB
 Samhällsplanering & Miljö

Andrea Johansson
 Planarkitekt

Linda Hansson
 Planeringsarkitekt