





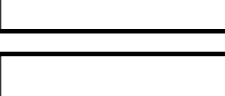



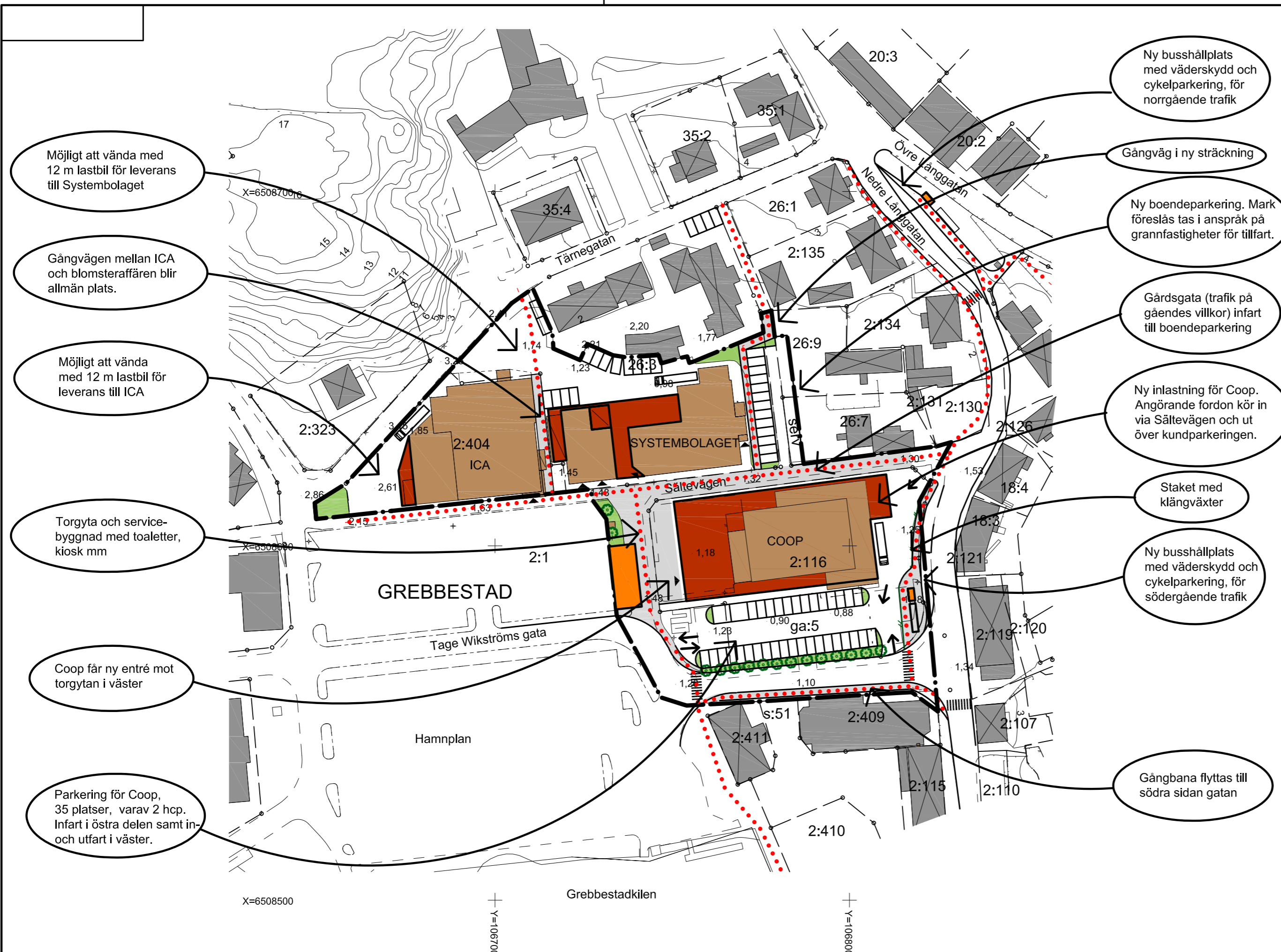


# ILLUSTRATIONSPLAN

## FÖRKLARINGAR

-  Planområdesgräns
-  Befintlig bebyggelse utanför planområdet
-  Befintlig byggnad
-  Föreslagen utbyggnad
-  Föreslagen servicebyggnad  
Föreslaget väderskydd
-  Gångyta, allmän plats
-  Kvartersmark, köryta
-  Köryta gata
-  Grönyta
-  Gångstråk



Möjligt att vända med 12 m lastbil för leverans till Systembolaget

Gångvägen mellan ICA och blomsteraffären blir allmän plats.

Möjligt att vända med 12 m lastbil för leverans till ICA

Torgyta och servicebyggnad med toaletter, kiosk mm

Coop får ny entré mot torgytan i väster

Parkering för Coop, 35 platser, varav 2 hcp. Infart i östra delen samt in- och utfart i väster.

Ny busshållplats med väderskydd och cykelparkering, för norrgående trafik

Gångväg i ny sträckning

Ny boendeparkering. Mark föreslås tas i anspråk på grannfastigheter för tillfart.

Gårdsgata (trafik på gåendes villkor) infart till boendeparkering

Ny inlastning för Coop. Angörande fordon kör in via Sältevägen och ut över kundparkeringen.

Staket med klängväxter

Ny busshållplats med väderskydd och cykelparkering, för södergående trafik

Gångbana flyttas till södra sidan gatan

## GRUNDKARTA för Grebbestad 2:116 mfl.








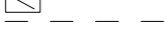

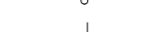
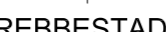
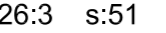
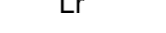
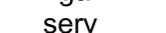

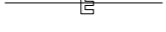

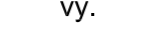


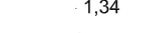



Tanums kommun, Västra Götalands län

Fastighetsredovisningen aktuell 2010-10-11  
Detaljredovisningen aktuell 2010-10-12  
Mätklass: III

Koordinatsystem  
I plan: SWEREF 99 12 00  
I höjd: RH 70

Beteckningsstandard: HMK  
Gränser utan gränspunkt har osäkert läge

## GRUNDKARTEBETECKNINGAR

-  Traktgräns
-  Fastighetsgräns
-  Gräns för ledningsrätt
-  Gräns för gemensamhetsanläggning
-  Servitutsgräns
-  Byggnader (takkontur karterad)
-  Byggnader (fasadlinje karterad)
-  Skärmtak
-  Vägkanter
-  Gångstig
-  Gränspunkt
-  Punkt i rutnät
-  Traktnamn
-  Registreringsnummer
-  Ledningsrätt
-  Gemensamhetsanläggning
-  Servitut
-  Fornlämning
-  Luftledning el
-  Staket
-  Lövtärd
-  Vattentyta
-  Ägoslagsgräns
-  Slänt
-  Nivåkurvor
-  Höjdpunkt
-  Belysningsstolpe

GREBBESTAD

26:3 s:51

Lr

ga

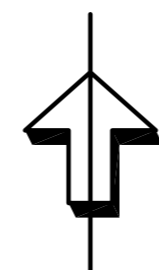
serv

s:51

vy.

1,34

+



Skala 1:1000 i A2  
Skala 1:2000 i A4  
0 10 20 30 40 50 100 m

## ILLUSTRATION tillhörande detaljplan för

# GREBBESTAD 2:116 M FL

Grebbestad 2:116, Grebbestad 2:404, del av 26:3, 2:1, 26:7 och 26:9 i Tanums kommun

## Coop, Systembolaget och ICA

Upprättad 2010-12-02  
Tanums kommun  
Samhällsbyggnadsförvaltningen

Moa Leidzén

Rådhuset Arkitekter AB  
Samhällsplanering & Miljö

Sören Mannberg

### Handlingar:

- Plankarta med bestämmelser
- Planbeskrivning
- Genomförandebeskrivning

### Beslutsdatum

Antagande

Lagakraft

Plannummer