

**GRÄNSBETECKNINGAR**

Planområdets gräns  
Illustrationslinje

**ÖVRIGT**

Illustration:  
Ny bostad/komplementbyggnad

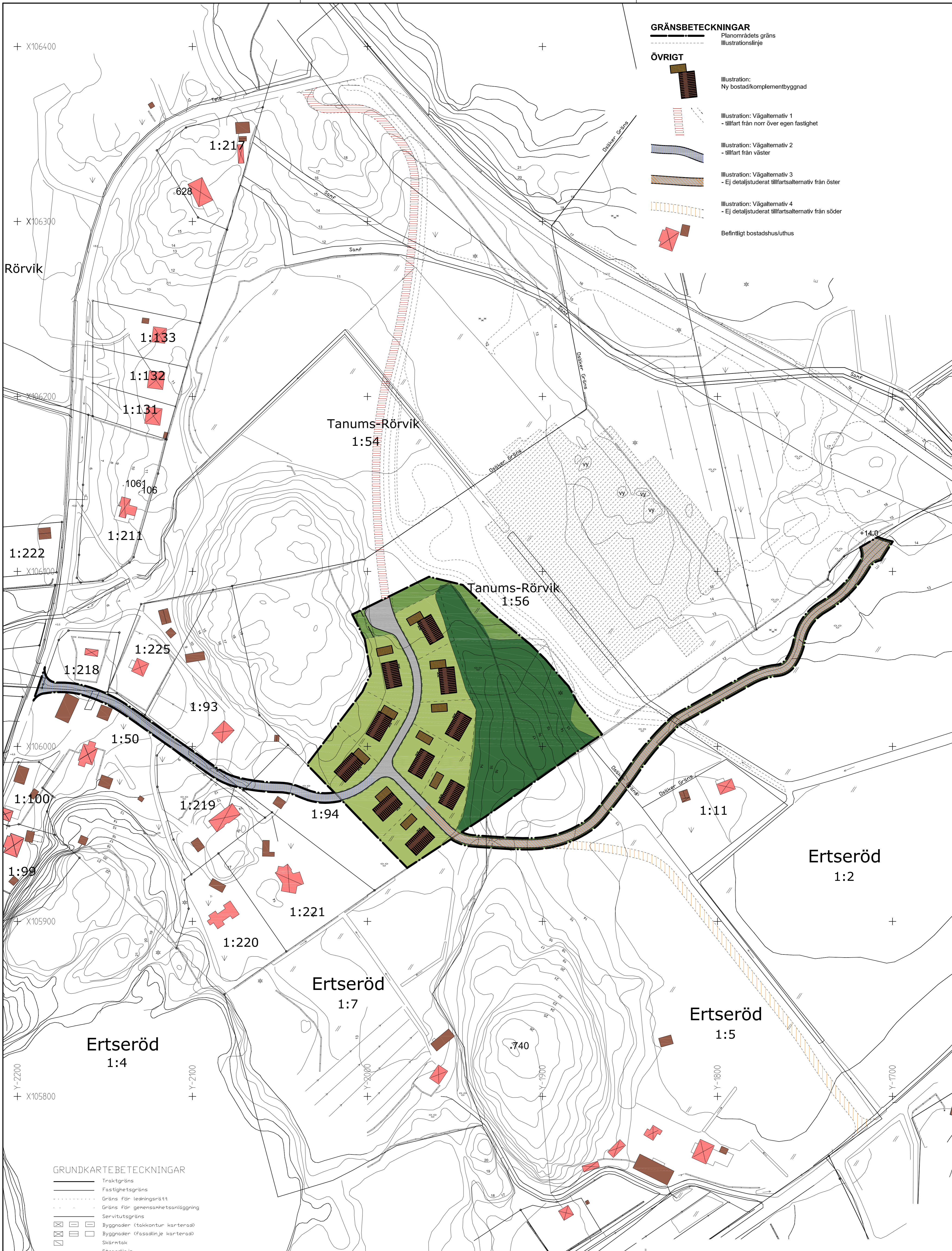
Illustration: Vägalternativ 1  
- tillfart från norr över egen fastighet

Illustration: Vägalternativ 2  
- tillfart från väster

Illustration: Vägalternativ 3  
- Ej detaljstuderat tillfartsalternativ från öster

Illustration: Vägalternativ 4  
- Ej detaljstuderat tillfartsalternativ från söder

Befintligt bostadshus/uthus



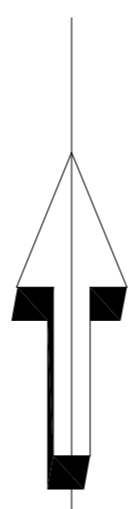
**GRUNDKARTEBETECKNINGAR**

- Traktgräns
- Fastighetsgräns
- Gräns för ledningsrätt
- Gräns för gemensamhetsanläggning
- Servitutgräns
- Byggnader (takkontur karterad)
- Byggnader (fasadlinje karterad)
- Skärntak
- Strandlinje
- Vägkanter
- Blå
- Gränspunkt
- Polygonpunkt
- Punkt i rutnät
- Traktnamn
- Registreringsnummer
- Fornlämning
- Jordkabel el- resp. tele
- Staket
- Stenmur
- Barrskog resp. lövskog
- Åker resp. äng
- Vattenyta resp. myr
- Ägostagsgräns
- Slätt
- Nivåkurvor
- Mark- resp. sockelhöjd
- Vatten- resp. avloppsbrunn

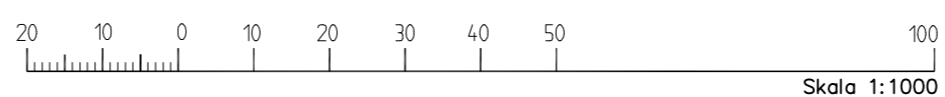
**GRUNDKARTA över**  
Tanums-Rörvik 1:54 och 1:56 mfl

Tanums kommun, Västra Götalands län

Dan Larsson  
Mättningsingenjör  
Framställd genom utdrag ur digital registerkartebas och kompletterad primärkartebas  
Mätklass: III  
Koordinatsystem:  
I plan: RT 900 7,5 gon v 640  
I höjd: RH 70  
Beteckningsstandard: motsv. TFA 4.6 B5  
Fastighetsredovisningen gällande 2008-09-16  
Detaljredovisningen gällande 2008-09-26



**SAMRÅDSHANDLING**  
2009-02-18



**Illustrationskarta tillhörande detaljplan för**

**BOSTÄDER PÅ FASTIGHETEN  
TANUMS - RÖRVIK 1:56 m fl,  
GREBBESTAD**

**Tanums kommun**

Tanumshede 2009-XX-XX  
Tanums kommun  
Samhällsbyggnadsförvaltningen  
Plan och bygg

Rådhuset Arkitekter AB  
Samhällsplanering & miljö

Olof Jönsson  
Planeringsarkitekt

Carin Trägårdh  
Arkitekt