

GRUNDKARTA över
 Del av Tanum-Gissleröd 1:3mf1
 Tanums kommun, Västra Götalands län
 Upprättad av Metria MMKD 2008 av


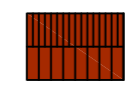
Dan Larsson
 Mätningssingen Jör
 Framställd genom utdrag ur digital registerkartebas
 och kompletterad primärkartebas
 Mätklass: III
 Koordinatsystem:
 1 plan RT 805 7,5 gon v 640
 1 höjd RH 70
 Beteckningsstandard: motsv. TFA 4.6 B5
 Fastighetsredovisningen gällande 2008-07-28
 Detaljredovisningen gällande 2008-07-21

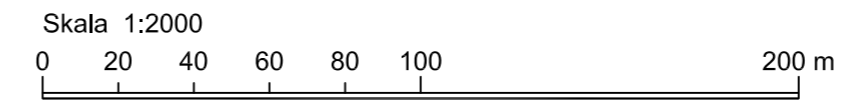
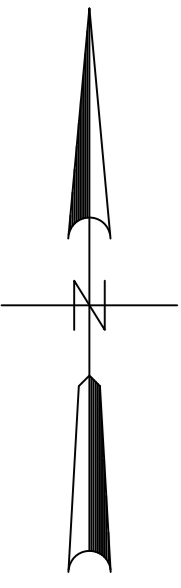
- GRUNDKARTEBETECKNINGAR
- Traktsgräns
 - Fastighetsgräns
 - Gräns för ledningsrätt
 - Gräns för gemensamhetsanläggning
 - Servitutgräns
 - Byggnader (klassiska kartor)
 - Byggnader (färska kartor)
 - Skärtek
 - Strandlinje
 - Vägkanten
 - Sjö
 - Gränspunkt
 - Polygonpunkt
 - Punkt i rutnät
 - GISSLERÖ 1:43 S:Registernummer
 - Förläggning
 - Jordbesät el- resp. tele
 - Staket
 - Stenmur
 - Barrskog resp. lövskog
 - Åker resp. äng
 - Vekstnytt resp. nyr
 - Ägodelsgräns
 - Slätt
 - Nivåkurvor
 - Mark- resp. societetsgräns
 - Vatten resp. avloppslinje
 - 0000-00/00 Arknummer för plan eller beställning

Illustration från
 detaljplan för
 delar av
 Ulmekärr,
 Gissleröd och
 Kuseröd

ULMEKÄRR
 1:41

TANUMS-GISSLERÖD
 1:4

-  Befintlig bebyggelse
-  Ny bebyggelse



BILAGA till MBN:s protokoll

SAMRÅDSHANDLING
 DETALJPLAN FÖR
VÄSTRA VÄGEN
 Grebbestad, Tanums kommun
 2010-03-11
 ILLUSTRATIONSPLAN