


PLANBESTÄMMELSER
Följande gäller inom områden med nedanstående beteckningar.
Där beteckning saknas gäller bestämmelsen inom hela planområdet. Endast angiven användning och utformning är tillåten.

GRÄNSBETECKNINGAR
 Område för vilket avstyckningsplan upplävs

Antaganderhandling
Plankarta med bestämmelser

Upphävande av avstyckningsplan för
KÄLLVIK, Fjällbacka 163:1 m fl
 Tanums kommun

Upprättad 2009 01 09 av Samhällsbyggnadsavdelningen

Martin Kvambäck
 Plan- och bygghet













Lena Beifrage
 Planarkitekt

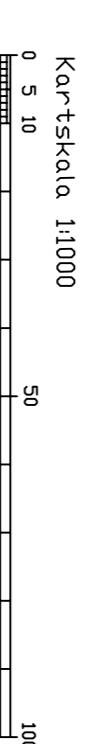
KARTA ÖVER
 del av FJÄLLBACKA 163:1 m.fl. (Källviksområdet)
 Tanums kommun, Västra Götalands län
 korten är framtagen av Hovås Mätkonstut av

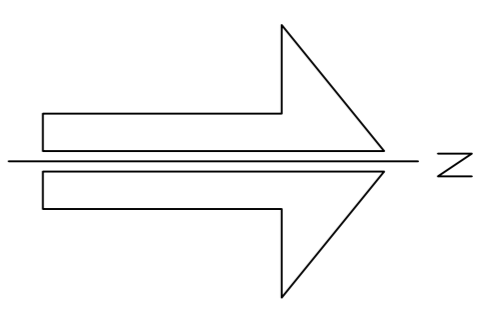
Olle Olsson
 Framställd genom utdrag ur digital registerkarta och kompletterad digital planförklarings över 'Fjällbacka'
 Lägesprogrammet enligt HKK
 Koordinatsystem:
 I plan 7,5 gon V 64:0 region 5
 I höjd R.H. 70

Fastighetsredovisningen gällande 2007-10-24
 Detaljredovisningen gällande 2007-10-24

KARTBETECKNINGAR

-  Fastighetsgränser
 -  Gräns för inbudsgräns
 -  Gräns för gemensamhetsanläggning
 -  Servituttgränser
 -  Byggnader (skulptur, kortstad)
 -  Byggnader (residens, kortstad) 9780
 -  Skulptur
 -  Strömled
 -  Vågkanten
 -  Gränslinje
 -  Triangel resp. polygonpunkt
 -  Punkt i rutik
 - KANERID** Triangel
 - I43** Självbestämmer
 - F** Fördelning
 - H** Hög
 - S** Staket
 - St** Stenmur
 - B** Borrning resp. borrhög
 - A** Åker resp. ång
 - V** Västeravs resp. nyr
 - VY, K** Kvalitetsgräns
 - S** Slätt
 - D** Dike (cilt- resp. kantlig)
 - N** Nekturlinje
 - M** Mörk resp. sicketillg \approx 9770
 - V** Västerm resp. avloppsrinn
 - G** Gräns för reservatbestämmelser
 - G** Gräns för strandvårdsbestämmelser
 - G** Gräns för ordningsbestämmelser
 - D** Detaljplanering el. motsvarande
- 0000-00/00 Aktusumer för plan eller bestämmelser
 Del av FJÄLLBACKA 163:1 m.fl. (Källviksområdet)

Kartskala 1:1000




Planhandlingarna består av:

- Plankarta
- Planbeskrivning
- Genomförandebeskrivning
- Fastighetsförteckning

ÖVRIGA HANDLINGAR
 Geotekniska undersökningar daterade 2005 03 04 och 2008 07 03

Instans Datum
 Antagen MBN 2009 01 27
 Vunnit laga kraft 2011-04-28

Skala 1:1000
