



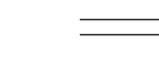



Antagen av MBN 2010-08-24

Laga kraft: 2010-09-25

Detaljplanens nr: 02:211:2

### ILLUSTRATIONER

-  Campingstuga 60 kvm
-  Campingtomt
-  Befintligt träd
-  Nyplanterat träd
-  Gata med gångbana
-  Markparkering



### GRUNDKARTA över Tanums-Rörvik 1:111 m.fl. (Campingområde)

Tanums kommun, Västra Götalands län  
Upprättad vid lantmäterikontoret i Strömstad år 2004 av:

Roger Andreasson  
Framställd genom utdrag ur digital registerkartebas  
och kompletterad primärkartebas över "Grebbebad"







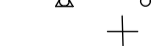
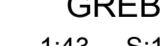
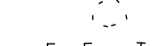
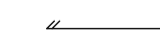
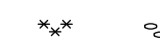



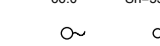




Måtklass: III  
Koordinatsystem:  
I plan: 7,5 gon V 64,0 region 5  
I höjd: R.H. 70

Beteckningsstandard: motsv. TFA 4.6 B:5

Fastighetsredovisningen gällande 2008-10-31.  
Detaljredovisningen uppdaterad 2008-10-31.  
Hovås mätkonsult AB / C-G Söder

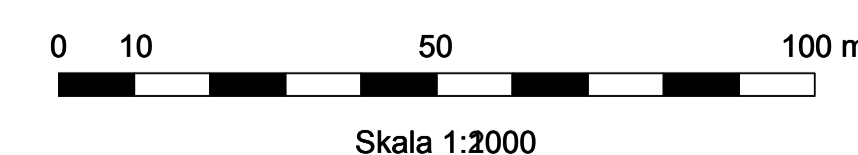
Kartskala 1:1000

### GRUNDKARTEBETECKNINGAR

-  Traktgräns
-  Fastighetsgräns
-  Gräns för ledningsrätt
-  Gräns för gemensamhetsanläggning
-  Servitutsgräns
-  Byggnader (takkontur karterad)
-  Byggnader (fasadlinje karterad)
-  Skärmtak
-  Vägkänter
-  Gångstig
-  Triangel- resp. polygonpunkter
-  Punkt i rutnät
-  Traktnamn
-  Registrationsnummer
-  Fontänning
-  Jordkabel el resp. tele
-  Staket
-  Stenmur
-  Barrskog resp. lövskog
-  Åker resp. äng
-  Vattenyta resp. myr
-  Ägostigsgräns
-  Dike (mitt- resp. kantlinje)
-  Nivåkurvor
-  Mark- resp. sockelhöjd
-  Vatten- resp. avloppstrum
-  Dagvattenbrunn

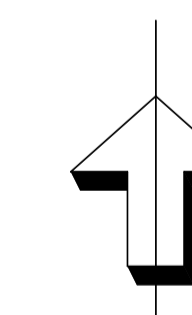
### GREBY

1:43 S:1



### TILL DETALJPLANEN HÖR FÖLJANDE HANDLINGAR:

- Plankarta
- Illustrationskarta
- Planbeskrivning
- Genomförandebeskrivning
- Miljökonsekvensbeskrivning
- Hydrogeologisk utredning
- Hydrogeologiskt PM, provpumpning
- Trafikbullerutredning
- Brandskyddsdokumentation
- Samrådsredogörelse
- Utåtande efter utställning
- Fastighetsförteckning



### LAGAKRAFTHANDLING ILLUSTRATIONSKARTA

## Detaljplan för TANUMS-RÖRVIK 1:111 m fl (GREBBESTADS CAMPING)

TANUMS KOMMUN  
VÄSTRA GÖTALANDS LÄN

AnnaKarin H Sjölén  
Arkitekt  
Upprättad av Sjölén & Hansson Arkitekter 2009-12-03  
reviderad 2010-05-31