





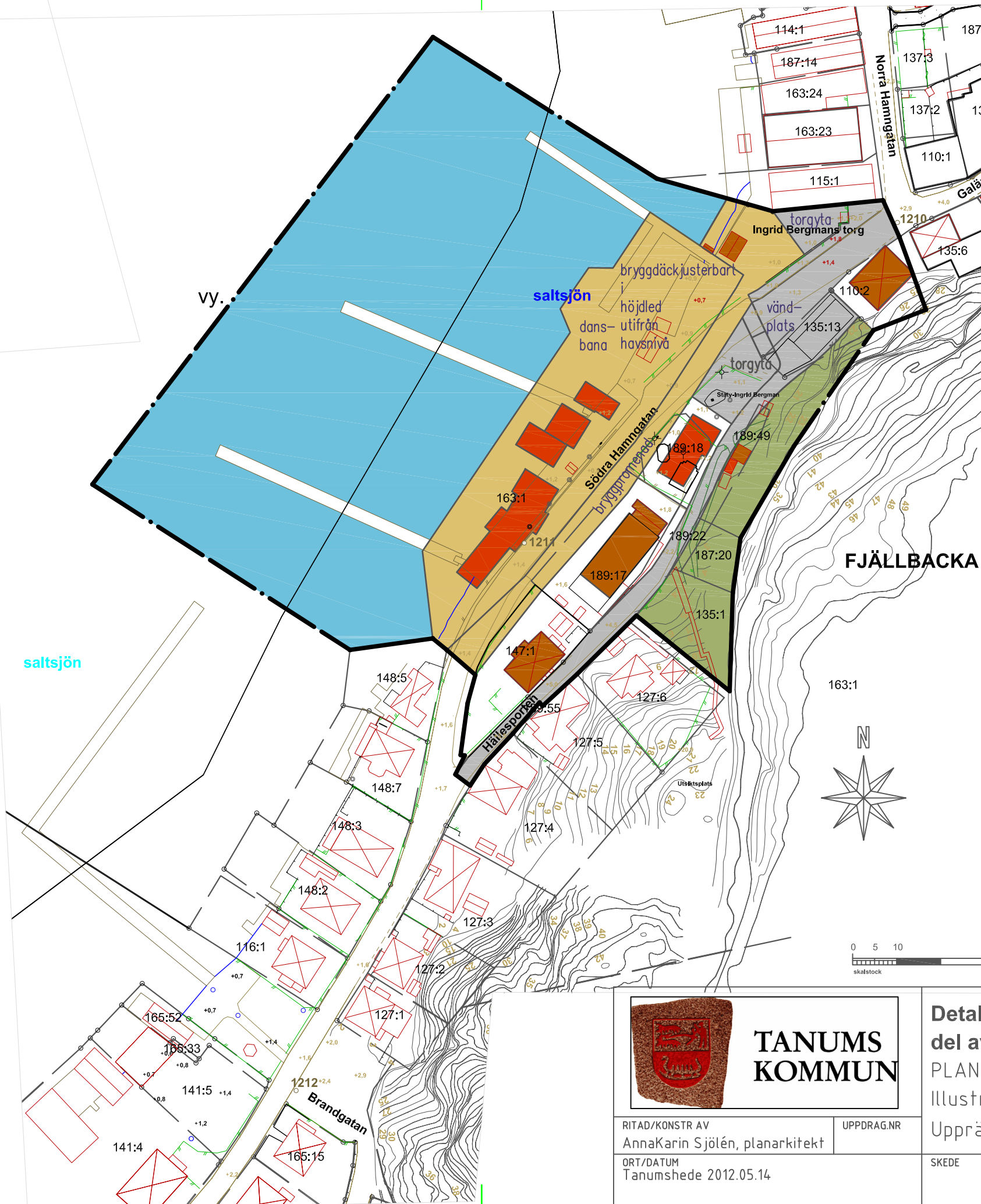


TECKENFÖRKLARING

-  Befintliga byggnader
-  Nya byggnader
-  Vatten
-  Asfalterade ytor/parkering
-  Natur
-  Bryggpromenad



Grundkarta för

Tanum Fjällbacka 189:17 m.fl
"Torget"

Tanums kommun, Västra Götalands län
Fastighetsredovisningen aktuell 2010-04-12
Detaljredovisningen aktuell 2012-04-12

Mätklass: III

Gränser utan gränspunkt har osäkert läge

Koordinatsystem
















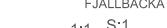
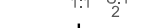
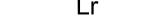

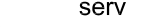










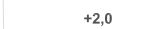
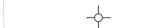



I plan: SWEREF 99 12 00

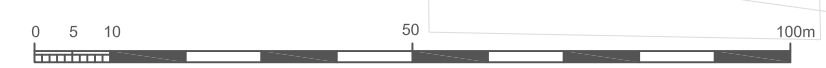
I höjd: RH 70

Beteckningsstandard: HMK

Grundkartan upprättad genom utdrag ur
Tanums kommun primärkarteregister
samt geodetisk mätning

GRUNDKARTEBETECKNINGAR

-  Traktgräns
-  Fastighetsgräns
-  Gräns för ledningsrätt
-  Gräns för gemensamhetsanläggning
-  Servitutsgräns
-  Byggnader (takkontur karterad)
-  Byggnader (fasadlinje karterad)
-  Skärmtak
-  Vägkanter
-  Gångstig
-  Gränspunkt
-  Polygonpunkt
-  Triangelpunkt
-  Punkt i rutnät
-  Traktnamn
-  Registreringsnummer
-  Ledningsrätt
-  Gemensamhetsanläggning
-  Servitut
-  Stenmur
-  Staket
-  Luftledning el
-  Stödmur
-  Barrskog
-  Ängsmark
-  Vattenyta
-  Ägoslagsgräns
-  Slänt
-  Nivåkurvor
-  Höjdpunkt
-  Belysningsstolpe
-  Dike
-  Berg i dagen
-  Flaggstäng
-  Fornlämning



**TANUMS
KOMMUN**

RITAD/KONSTR AV
AnnaKarin Sjölen, planarkitekt

UPPDRA.G.NR

ORT/DATUM
Tanumshede 2012.05.14

**Detaljplan för Torget, Södra Hamngatan
del av Fjällbacka 163:1 m fl**

PLANSAMRÅDSHANDLING

Illustrationskarta

Upprättad av planavdelningen, Tanums kommun
SKALA 1:1000 i A3-format

SKEDE

RITNINGNUMMER

ÄNDR BET

Diarienum: 2011.2770-314 MBN

REF:

PL0: