

Större delar av Nordkoster och Sydkoster ingår inte i den föreslagna nationalparken, inte heller Ramsö.

## NATIONALPARKENS GRÄNS

I det nya förslaget har nationalparkens gränser fått en ny sträckning på flera håll. Gränsen har utökats ner till Grebbestad i söder för att nationalparken även ska omfatta den så kallade Spiran, en förträngning av Koster-rännan. I nordost har gränsen flyttats så att även Säcken skyddas som nationalpark. Här finns Sveriges enda levande korallrev. I väster sammanfaller nationalparksgränsen nu med gränsen för inflyttningsområdet för trålning efter havskräffa.

Den föreslagna nationalparken omfattar nästan 400 kvadratkilometer, varav hela 390 ligger under vattenytan. Delar av Kosterhavet, som till exempel Kosteröarna, skyddas redan idag som naturreservat. Dessa områden fortsätter att vara naturreservat, men med samma skötsel och skydd som nationalparken. Lindö fortsätter att skyddas som naturreservat tillsammans med Trossö och Kalvö. Saltö kommer också att fortsätta bevaras som naturreservat, medan de öar som ingår i Saltö skifteslag planeras ingå i nationalparken.

Som du ser på kartan här bredvid ligger nationalparken i direkt anslutning till den planerade norska nationalparken Ytre Hvaler. Tillsammans kommer de två parkerna att bevara ett område som är 800 kvadratkilometer stort.

## LITEN LATHUND FÖR BESÖKARE

Kosterhavets nationalpark är till för alla. Här kan du bada, fiska, plocka musslor, utforska öarna och förhoppningsvis hittar du många nya smultronställen att njuta av. För att bevara området behöver vi därför några förhållningsregler. Det här vill vi att du ska tänka på när du är i nationalparken:

- Du får tälta i upp till två dygn på samma plats och göra upp eld innanför anvisade platser. Undantag gäller på Nord- och Sydkoster, här får du inte tälta inom nationalparken.
- Du får ta med dig din hund, men kom ihåg att koppla den.
- Du får inte dra upp båten eller ankra vid sandstränder. Om du har en kanot eller kajak får du dra upp den på sandstränder, bara du placerar den så att du inte blockerar för andra.
- Du får cykla på anvisade stigar och vägar.
- Du får inte ta med dig eller flytta på stenar.
- Du får förtöja och ankra på samma plats i upp till två dygn.
- Du får köra motordrivna fordon på anvisade vägar.

## ZONER TAR HÄNSYN TILL DJUR OCH MÄNNISKOR

För att undvika störningar på känsligt djurliv och ge människor fina naturupplevelser, föreslås zoner där vi tar extra hänsyn till naturen. Zonernas föreslagna placering ser du på kartan ovan och på [www.kosterhavet.se](http://www.kosterhavet.se)

**Grön zon**  
Hastighetsbegränsning. Du får köra i högst 5 knop under perioden 15/5 - 15/8. Du får inte använda motordrivet laddningsaggregat eller tomgångsköra motor.

**Blå zon**  
Tyst område. Motordrivna farkoster får endast framföras till och från tilläggsplats.

**Röd zon**  
Fågel- och säl-skyddsområde. Förbud att gå i land på öar och skär under perioden 1/4 - 15/7. För ön Torgrimmen gäller 1/4 - 15/8.

## VAD HÄNDER NU?

Nu är det dags för en ny, snabb remissrunda för detta förslag. Förslaget revideras sedan efter de synpunkter som kommer in och skickas därefter i juni till regeringen med en hemställan om att inrätta en nationalpark i Kosterhavet.

När regeringen har fått förslaget kommer den också att skicka ut det på remiss till kommunerna och andra inblandade. Det gör man under sommaren.

Under senhösten är det slutligen dags för regeringen att i en proposition till riksdagen föreslå att Kosterhavets nationalpark bildas. Våren 2009 får vi veta om riksdagen beslutar att staten får inrätta Kosterhavets nationalpark.

## SKÖTSELPLAN PÅ GÅNG

Under sommaren och hösten 2008 kommer Naturvårdsverket att ta fram förslag till en skötselplan för nationalparken. Det gör man i samråd med kommunerna och andra intressenter. Även skötselplanen kommer att gå ut på remiss, det blir runt årskiftet 2008/2009. Eventuella ändringar arbetas in i förslaget, och Naturvårdsverket kan sedan under försommaren 2009 ta beslut om skötselplanen.



Mer information hittar du på [www.kosterhavet.se](http://www.kosterhavet.se)



Nyhetsbrevet KH4 ges ut av Länsstyrelsen i Västra Götalands län och Naturvårdsverket och distribueras till alla hushåll i Strömstad och Tanum kommuner den 30 maj 2008.

Produktion: Welcom Kommunikationsbyrå, Göteborg. Bilder: Mattias Sköld, Bengt Frizell, Christin Appelqvist, White, Welcom. Tryck: Gränstryck, Strömstad.

# KH4

## KOSTERHAVETS NATIONALPARK

Se det omarbetade förslaget

Kosterhavsdelegation blir förvaltare

Entréer guidar besökare



## KOSTERHAVET – VÅR NÄSTA NATIONALPARK

Kosterhavet är Sveriges artrikaste hav. Här lever massor av sällsynta djur och växter, både i havet och på land. Många av dem hittar du ingen annanstans i Sverige. I Kosterhavet trålas också nordhavsräkan, sedan fler år tillbaka enligt principen om långsiktigt hållbart fiske.

För att bevara och utveckla området föreslås Kosterhavet bli nationalpark. Under 2007 har Naturvårdsverket och Länsstyrelsen i Västra Götalands län skickat ut ett sådant förslag på remiss. De allra flesta som svarat på remissen är positiva till en nationalpark. Många har också haft synpunkter på hur föreskrifterna ska utformas.

Utifrån de synpunkter som skickats in och diskussioner som hållits med kommunerna samt med fiskare och allmänhet i Strömstad och Tanum har Naturvårdsverket och Länsstyrelsen justerat nationalparksförslaget. Det reviderade förslaget är nu ute på en ny remissrunda, som du är välkommen att delta i. Du kan läsa förslaget i sin helhet på hemsidan [www.kosterhavet.se](http://www.kosterhavet.se) eller sammanfattat här i KH4.

## BEVARA, SKYDDA OCH UTVECKLA

*"Syftet med Kosterhavets nationalpark är att långsiktigt bevara ett särpräglat och artrikt havs- och skärgårdsområde samt angränsande landområden i väsentligen oförändrat skick."*

Det betyder helt enkelt att vi bevarar området som det är, genom att vara extra uppmärksamma och försiktiga om naturen. I det ingår att:

- Långsiktigt skydda och bevara områdets naturligt förekommande marina ekosystem, biotoper och arter samtidigt som ett hållbart nyttjande kan ske av områdets biologiska resurser.
- Skydda och vårda områdets naturliga och kulturpräglade miljöer med tillhörande värdefulla växt- och djurliv.
- Underlätta för besökare att uppleva och få kunskap om områdets natur- och kulturvärden samt hur dessa kan nyttjas på ett hållbart sätt.
- Främja forskning och utbildning kring bevarande och hållbart nyttjande av marina och landbaserade ekosystem.

## NIO HÅLLPUNKTER FÖR KOSTERHAVET

Meningen är att syftet som beskrivs här bredvid ska fungera som en ledstjärna för nationalparkens skötsel, eftersom flera andra bestämmelser kommer att gälla för området (som till exempel Fiskerilagstiftningen). För att trygga syftet har nio hållpunkter satts upp. En viktig del här är fisket, som även fortsättningsvis kommer att ha stor betydelse i Kosterhavet.

1. Yrkesfisket och fritidsfisket bedrivs enligt Fiskerilagstiftningen. Trålning efter räka bedrivs i enlighet med den så kallade Koster/Väderöfjordsmodellen (överenskommelse daterad 2000-10-26). Fisket efter räka är förenligt med nationalparkens syfte.
2. Nyttillkommande verksamhet som tar mark eller vatten i anspråk eller innebär skador på mark, vegetation eller i den marina miljön och som förändrar landskapets orörda karaktär tillåts inte.
3. Vattenbruk bedrivs på ett sätt som inte skadar den föreslagna nationalparkens marina miljö. Förvaltningsplaner upprättas för verksamheter som odling av ostron och musslor.
4. Besöksnäringen bedrivs och utvecklas på ett sätt som är anpassat till områdets höga natur- och kulturmiljövärden. Stora grupper skall samråda med Länsstyrelsen innan aktiviteter genomförs.
5. Sjöfart bedrivs på ett sätt som inte påverkar områdets vattenkvalitet negativt eller orsakar störningar på djurlivet eller människors behov av stillhet och tystnad. Tysta zoner avsätts där hastighetsbegränsningar införs.
6. Jakt efter sjöfågel begränsas till att tillåtas endas för fast boende inom Strömstads och Tanums kommuner samt tidigare jakträttsinnehavare inom nationalparksområdet. Jakt och skydds jakt bedrivs enligt viltvårdsplan.
7. Friluftslivet kanaliseras för att undvika störningar på känsligt djurliv och slitage på känslig vegetation samtidigt som behovet av goda naturupplevelser som stillhet, avskildhet och tystnad erbjuds. Zoner upprättas där särskild hänsyn skall tas.
8. Naturinformation och naturvägledning byggs ut.
9. En lokal förvaltningsorganisation byggs upp.



## KOSTERHAVSDELEGATIONEN – NATIONALPARKENS STYRELSE

Som förvaltare av nationalparken inrättas en Kosterhavsdelegation vid Länsstyrelsen i Västra Götalands län. Delegationen fungerar som "styrelse" för Kosterhavets nationalpark och består av representanter från myndigheter, kommuner, lokala samhällsföreningar, närings- och föreningsliv. Delegationen fattar beslut om frågor som till exempel verksamhetsplaner, budget och riktlinjer.

Sammansättning av delegationen säkerställer ett starkt lokalt inflytande i förvaltningen av Kosterhavet, samtidigt som relevanta myndigheter och aktörer inom området också ges inflytande. Förvaltningen kommer också till största delen att ha sin personal inom Kosterhavetsområdet. Om någon uppgift genomförs enklare av en entreprenör eller stiftelse får den upphandlas inom ramen för LOU.

Länsstyrelsen är formellt nationalparksförvaltare och arbetsgivare för skötselorganisationens personal.

För att förvaltningen ska kunna ta rätt beslut inrättas olika former av samrådsgrupper som kan tjäna som vägledare. Det kan gälla frågor kring exempelvis jakt och fiske, turism, naturvård eller andra områden där dialog och erfarenhetsutbyte behövs.



## ÖVERSYN AV NATURRESERVAT

I arbetet med att etablera nationalparken Kosterhavet ingår även en översyn av befintliga naturreservat. Vissa av reservaten, till exempel Ursholmarna och Stora Svängen, kommer att ingå helt i nationalparken. Andra reservat kommer till viss del att ingå i nationalparken, som till exempel Kosteröarna och Kockholmen.

Det finns också områden med höga naturvärden som idag ligger utanför både naturreservat och den föreslagna nationalparken. För att bevara även dessa platser kan de bli aktuella för reservatsbildning. Framförallt gäller det områden på Kosteröarna.

Före sommaren 2008 kommer en dialog att påbörjas med sakägarna, det vill säga de som är berörda av nya reservatsområden. Efter sommaren kommer sakägarna att få ett förslag till beslut om naturreservat tillsammans med en skötselplan, som de sedan kan lämna synpunkter på. Synpunkterna tas om hand och arbetas in och därefter fattas det formella beslutet för naturreservatet.

Till största delen kommer samma regler för besökare att gälla för naturreservaten som för nationalparken.



## ENTRÉER VISAR VÄGEN IN I KOSTERHAVET

Den blivande nationalparken kommer du att kunna nå via ett flertal entréer och informationsplatser. Här får du information och inspiration inför ditt besök i Kosterhavet. Det kommer att finnas flera platser runt om i den föreslagna nationalparken som guidar dig in i Kosterhavet:

### 1. ENTRÉER

Huvdentré ligger vid naturum i Kostersundet. Fyra andra entréer kommer att ligga vid Resö, Rossö, Tjärnö och i Strömstad.

### 2. STÖRRE INFORMATIONSPLATSER

Kommer att anläggas bland annat vid Ursholmarna, Lindö och Havstenssund.

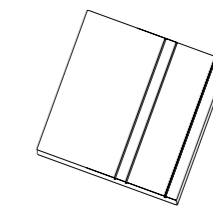
### 3. MINDRE INFORMATIONSPLATSER

Dessa kommer att finnas vid angöringsplatser för Kosterbåten, i naturhamnar, vid parkeringsplatser och liknande platser.

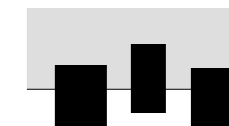
### 4. GRÄNSMARKERINGAR

Visar vid en stig eller liknande att du passerar nationalparksgränsen.

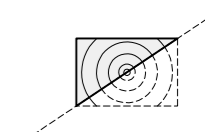
Arkitekterna på White som ritat naturum till Koster har också tagit fram ett förslag som visar hur entréerna kan utformas. Som du ser på bilderna kommer naturum (ovan) och entréerna (längst ner) att få ett gemensamt formspråk. Du kan läsa mer om entréprojektet på [www.kosterhavet.se](http://www.kosterhavet.se).



Platsgjutna betongflak markerar läget.



Varje funktion ges en egen byggd form.



Formen av en kliven regel återkommer i olika dimensioner.

