





Teckenförklaring

-  Planområdesgräns
-  Byggnader, bostäder eller handel
-  Parkeringsyta och entré
-  Vattenområde

Illustrationskartan visar ett exempel på möjlig utformning av planområdet med maximala storlekar på byggnader.

Diarienummer:
2016/2077-314
Antagen av MBN:
2020-06-23
Laga kraft:
2020-09-21



TANUMS
KOMMUN

Detaljplanen upprättas enligt PBL 2010:900 med ändringar som infördes 1 januari 2015 (2014:900).

LAGAKRAFTHANDLING ILLUSTRATIONSKARTA

Detaljplan för
Tanums- Rörvik 1:212, Grebbestad

Karta upprättad av Tanums kommun
Maja Lindstedt
Upprättad 2020-06-05

SKALA I A3: 1:500

