



# Grundkartan över Slånten Fjällbacka 176:224 m.fl.

Tanums Kommun, Västra Götalands län  
Fastighetsredovisningen aktuell 2016-09-13  
Detaljeringsplaneringen aktuell 2016-09-13  
Måttklass: III  
Gränser utan gränspunkt har osäkert läge  
Koordinatsystem  
I plan: SVREF 99 12 00  
I höjd: RH 70  
Beteckningsstandard: HMK

Grundkartan upprättad genom utdrag ur  
Tanums Kommun Grundkarteregister  
samt geodetisk mätning  
Nivåkurvor från NNH data  
Kartering i 0,5 m ekvidistans

## GRUNDKARTEBETECKNINGAR

---	Traktgräns
---	Fastighetsgräns
---	Gräns för ledningsrätt
---	Gräns för gemensamtanläggning
---	Servitutsgräns
---	Byggnader (skiljehur korterad)
---	Byggnader (fasadlinje korterad)
---	Stadsrätt
---	Vägararter
---	Dagstig
o	Grundspunkt
+	Polygonpunkt
+	Triangelpunkt
+	Punkt i ruttnet
+	Fjällbacka
+	Traktorn
+	Registernummer
+	Leidningsrätt
+	Gemensamtanläggning
+	90

## SERV

---	Servitut
---	Stenmur
---	Staket
---	Ettning i mark
---	Stödmur
---	Barnskog resp. Lövskog
---	Akermark resp. Ångmark
---	Vattentyta
---	Agostleggräns
---	Stant
---	Nivåkurvor med 0,5 m ekvidistans
---	Höjdpunkt
---	Belysningsstolpe
---	Dike
---	Berg i dagen
---	Flögastig
---	Fornlämning

Antagen av MBN: 2017-04-25  
Laga kraft: 2017-05-23

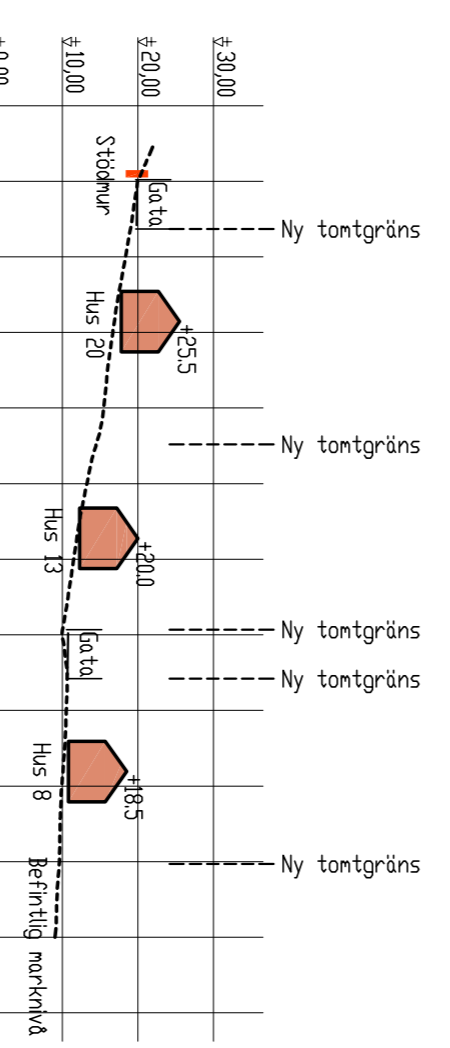
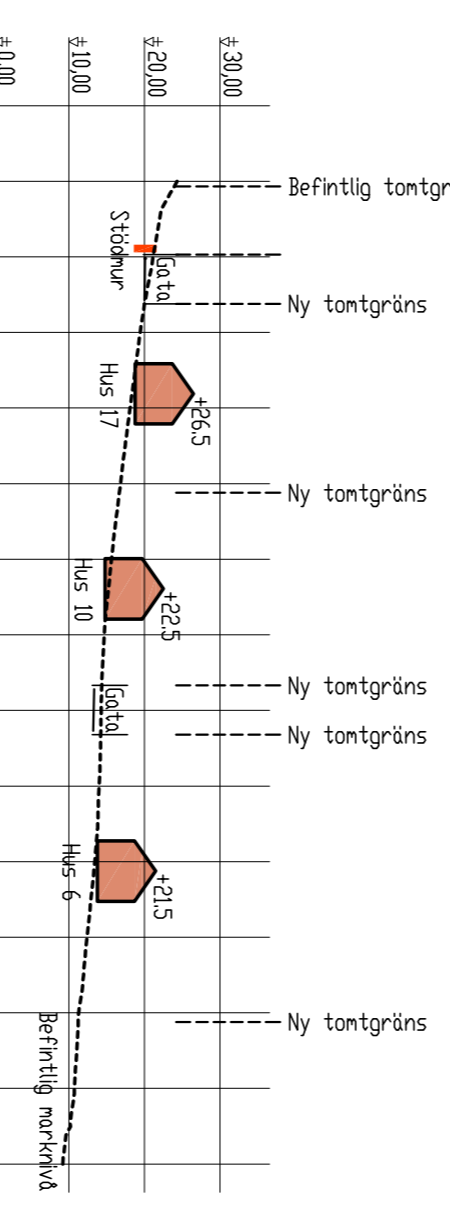
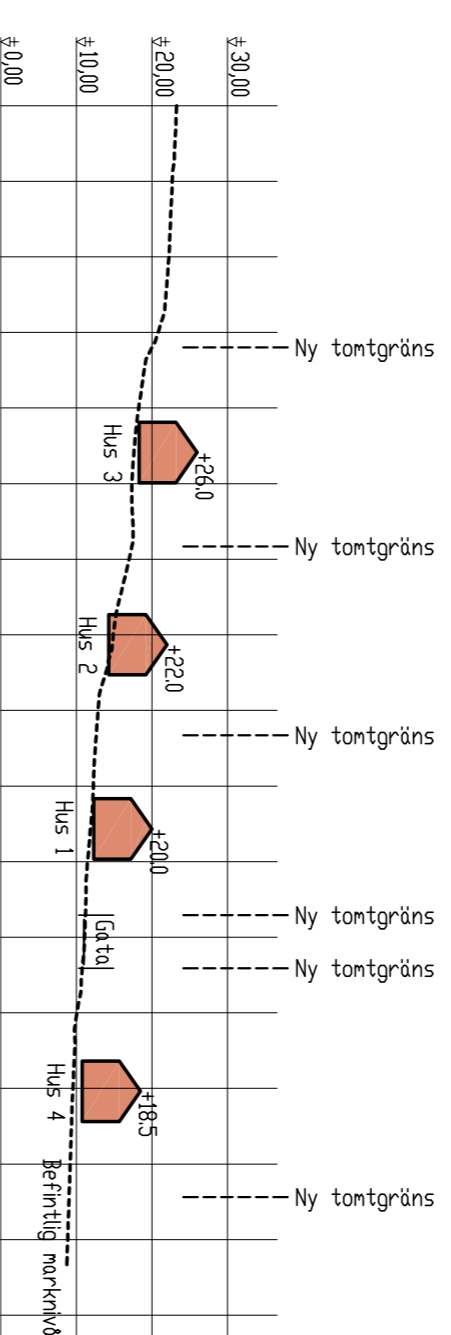
## GRÄNSBETECKNINGAR

---	Planområdesgräns
-----	------------------

## ILLUSTRATIONER

	Huvudbyggnad respektive garage
	Tomtgräns
	Gata/väg
	Gångväg
	Foreskriven gatuhöjd över grundkartans nollplan
	Stödmur
	Besöksparkering
	Fästmarksgräns

## SEKTIONER



## ANTAGANDEHANDLING

**ILLUSTRATIONSKARTA**  
**DETALJPLAN FÖR SLÅNTEN**  
**FJÄLLBACKA 176:224 M.FL.**  
**FJÄLLBACKA TANUMS KOMMUN**  
**VÄSTRA GÖTALANDS LÄN**  
UPPRÄTTAD AV CIM&BM ARKITEKTER AB 2016-09-13  
JUSTERAD AV CIM&BM ARKITEKTER AB 2017-02-28  
Lars-Erik Andersson  
Planarkitekt