
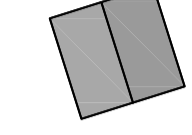
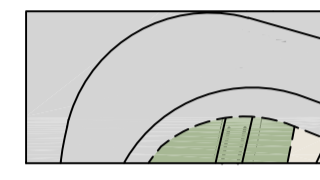
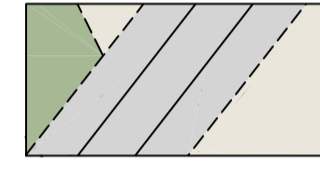




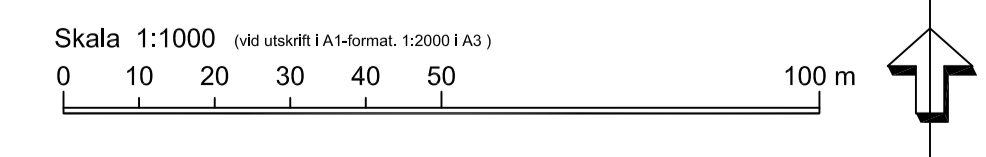




TECKENFÖRKLARING

-  Planområdesgräns
-  Befintliga byggnader
-  Nya byggnader
-  Gata
-  Gång- och cykelväg
-  Naturmark
-  Tomtmark
-  Älebäcken med dike och slänt
-  Öppet dike för dagvattenhantering
-  Makadamdike för dagvattenhantering



ANTAGANDEHANDLING

ILLUSTRATIONSKARTA
PBL 2010:900

Detaljplan för
FJÄLLBACKA VERKSAMHETSOMRÅDE
del av Fjällbacka 163:1 m.fl.
Fjällbacka, Tanums kommun
2021-03-05

Tanums kommun
Miljö- och byggnadsförvaltningen

Rådhuset Arkitekter AB
Samhällsplanering & Miljö

Anette Karlsson
Planarkitekt

Anna Eklund
Landskapsarkitekt