



Miljö- och byggnadsförvaltningen

Plan- och kartavdelningen

Datum

2023-06-20

Vår referens

PLAN.2016.1903

Information till dig som är yngre i hushållet

Vi behöver din hjälp! Du är expert på ditt närområde och vi vill veta vad du tycker. Kommunen har en idé på hur man kan bygga och förändra en plats nära dig.

Varför vill vi veta vad du tycker?

Därför att det är din rättighet. Du har rätt att vara med och tycka till och göra din röst hörd. En detaljplan är bindande, det betyder att man måste följa den när man ska bygga olika saker eller inte får bygga olika saker. Om du lämnar synpunkter till oss så kan vi kanske ta hänsyn till den och inte bygga bort bra saker eller så kan vi bygga bort dåliga saker.

När kan du lämna dina synpunkter?

När kommunen har en idé på hur man kan bygga eller förändra en plats så finns det vissa steg vi måste göra. Vi måste även fråga dig vad du tycker. Du behöver inte svara, men det vill vi att du ska göra. Tanums kommun har tre tillfällen då du kan lämna synpunkter.



För dig är det bättre att lämna synpunkter när vi startar eller vid samråd – då kan vi göra om. Om du lämnar synpunkter vid granskning kan vi inte göra om så mycket, bara lite. Du kan även överklaga det förslaget som blir det riktiga sen, men då får du gärna ringa oss så vi kan berätta mer. Det kan vara komplicerat. Men för att du ska kunna överklaga måste du lämna synpunkter, vid samråd eller granskning.

Vad är det jag ska lämna synpunkter på då?

Du kan läsa mer om planförslaget på kommunens hemsida: [Pågående detaljplaner - Tanums kommun](#)

Vart ska jag skicka in mina synpunkter?

Har du synpunkter på planförslaget ska de skickas till Miljö- och byggnadsnämnden senast den **6 september 2023**. Skriv ner dina synpunkter och skicka till: Tanums kommun, Miljö- och byggnadsnämnden, 457 81 TANUMSHEDE eller mbn.diarium@tanum.se skicka endast till ett av alternativen. Uppge vilket ärende det gäller samt ditt namn, fastighetsbeteckning och adress.

Lycka till! Du får gärna ringa till mig om du har frågor.

Jag heter Anette Karlsson, telefonnummer 0525-180 79, mejl mbn.diarium@tanum.se



TANUMS
KOMMUN

Miljö- och byggnadsförvaltningen

Plan- och kartavdelningen













Datum

2023-06-20

Vår referens

PLAN.2016.1903

Vad betyder färgerna på plankartan?

		B - Den gula färgen betyder att det kan byggas hus.
		NATUR - Den gröna färgen betyder att området som det ser ut ska finnas kvar.
		GATA och GÅNG 1 och GÅNG 2 - Den ljusgråa färgen visar vart vägar, gångväg och brygga ska finnas.
		V1 - Den mörkare grå färgen betyder att det kan byggas sjöbodsford. (sic)
		W och W1 – Visar vart det ska finnas öppet vatten eller att det får finnas bryggor
		E1 - Den blå färgen visar det finns område för vatten att rinna och renas.