

# Grundkarta för del av Kärra 2:1 Grebbestad

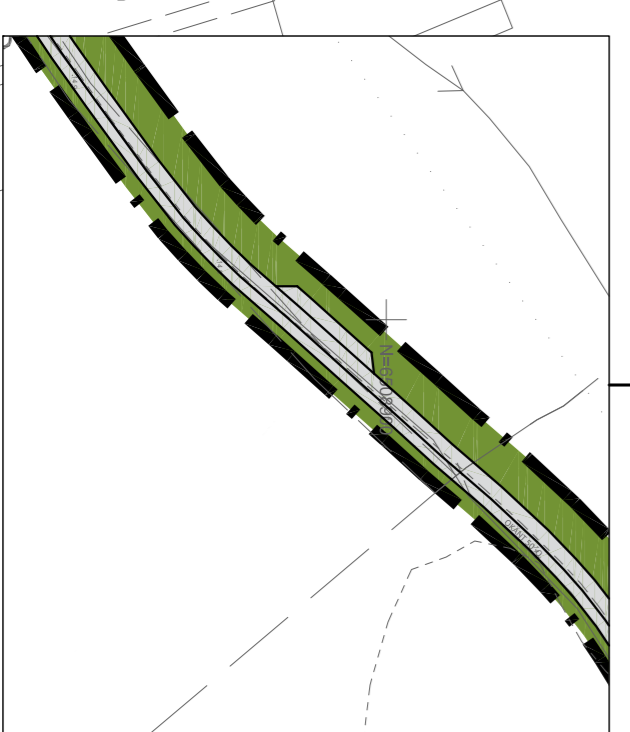
Tanum, del av Kärra 2:1  
Grebbestad  
Tanums kommun, Västra Götalands län

Fastighetsredovisningen aktuell 2019-04-17  
Detailredovisningen aktuell 2019-04-17  
Måtklass: III  
Gränser utan gränspunkt har osäkert läge  
Koordinatsystem  
I plan: SWEREF 99 12 00  
I höjd: RH 2000  
Bebyggelsestamord: HMK  
Axel Lindström, mätningingenjör Metria AB

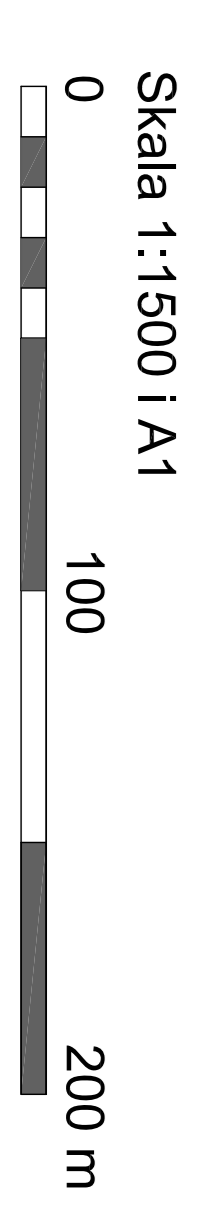
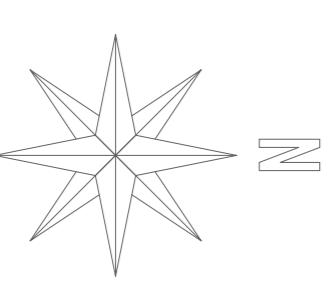
Sign: - - - - -  
Grundkartan upprättad genom kartering NNH data  
registerkarteeas samt geodetisk fältmätning

## GRUNDKARTEBETECKNINGAR

- Traktgräns
- Fastighetsgräns
- Gräns för ledningsrätt
- Gräns för gemensamtanläggning
- Servitutsgräns
- Byggnader (stälkstruktur borträdd)
- Byggnader (fasadlinje borträdd)
- Skärmtak
- Vägararter
- Gångstig
- Gränspunkt
- Polygonpunkt
- Triangelpunkt
- Punkt i rutnät
- TANUM
- Traktnamn
- 1:1000 stl
- Lr
- Registreringsnummer
- Levningsrätt
- Gemensamtanläggning
- SERV
- 90
- Servitut
- Servitut
- Staket
- Luftledning, el resp. tele
- Stödbur
- Häck
- Borrstak resp. lövslog
- Ångspann resp. diernark
- Vattensyra
- Agarologspårans
- Slätt
- Nyckelvarv
- Höjdpunkt
- +12,84
- Dike
- Berg i obogen
- Formlinne



Utsnitt av Käravägen som visar alternativ med  
enkeltförlagd väg med mötesplatser.



## TECKENFÖRKLARING

- Planområdesgräns
- Mjällig gångstig
- Dayvattendike
- Exempel på maximal tillåten byggnation per fastighet
- Vägorråde
- Naturmark
- Tomtmark
- Gata
- Damm
- Skyddsområde tornlämning
- Sternhäll

## SAMRÅDSHANDLING ILLUSTRATIONSKARTA

Detailplan för  
DEL AV KÄRRA 2:1 M:FL  
Grebbestad  
Karta upprättad av Werner Arkitekter AB  
2019-06-28  
Tanums kommun, Västra Götalands län

Diariumnummer:  
2015/2083-314  
Antagen av MBN:  
Laga Kraft: