

Grundkarta för Andreastorpet Tanum Svenneby 2:14 m.fl

Tanums kommun, Västra Götalands län

Fastighetsredovisningen aktuell 2017-10-10

Detaljredovisningen aktuell 2017-10-10

Måtklass: III

Gränser utan gränspunkt har osäkert läge

Koordinatsystem

I plan: SWEREF 99 12 00






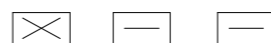
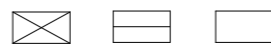


















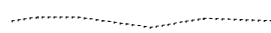

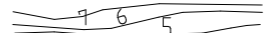




I höjd: RH 70

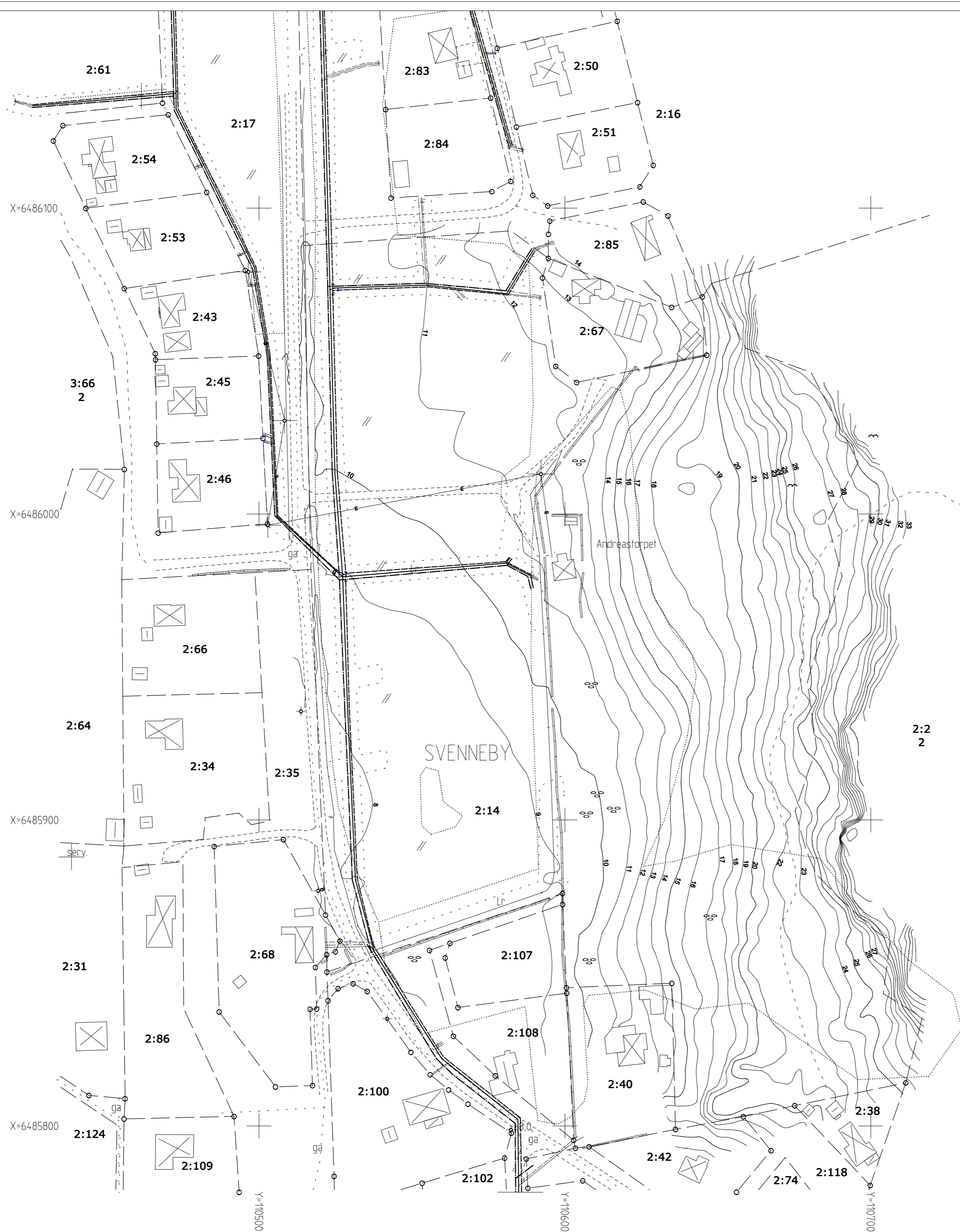
Beteckningsstandard: HMK

Axel Lindström, mätningssingenjör Metria

Sign: - - - - -

GRUNDKARTEBETECKNINGAR

-  Traktgräns
-  Fastighetsgräns
-  Gräns för ledningsrätt
-  Gräns för gemensamhetsanläggning
-  Servitutsgräns
-  Byggnader (takkontur karterad)
-  Byggnader (fasadlinje karterad)
-  Skärmtak
-  Vägkanter
-  Gångstig / mindre väg (mittlinje)
-  Gränspunkt
-  Polygonpunkt
-  Triangelpunkt
-  Punkt i rutnät
-  SVENNEBY
-  2:14 s:1
-  Lr
-  ga
-  serv
-  Stenmur
-  Staket
-  Luftledning, el resp. tele
-  Stödmur
-  Barrskog resp. lövskog
-  Ängsmark resp. åkermark
-  Ägostagsgräns
-  Slänt
-  Nivåkurvor
-  Höjdpunkt
-  Belysningsstolpe
-  Dike
-  Berg i dagen



REG	ANT	ÄNDRINGEN AVSER	DATUM	SGN		
STATUS						
Grundkarta för Andreastorpet Tanum Svenneby 2:14 m.fl						
						
KONTOR	Bengtstors	RITAD AV	Axel Lindström	TELEFON NUMMER	010-121 8461	
DATUM	2017-10-10	KOORDINATSYSTEM - PLAN	SWEREFF 99 12 00	KOORDINATSYSTEM - HÖJD	RH 70	
KOMMUN	Tanums Kommun					
SKALA	1:1000	RITINGSNUMMER	@A2	1TA-1000	BET	F