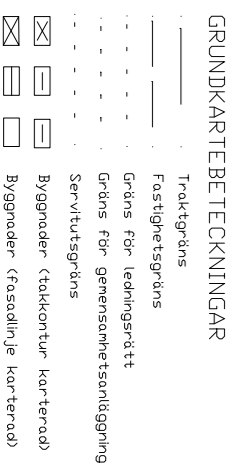


ILLUSTRATIONSKARTA

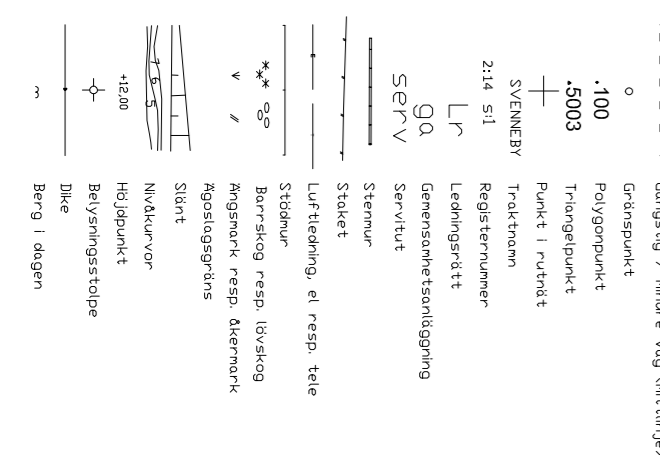


Grundkarta för Andreastorpet

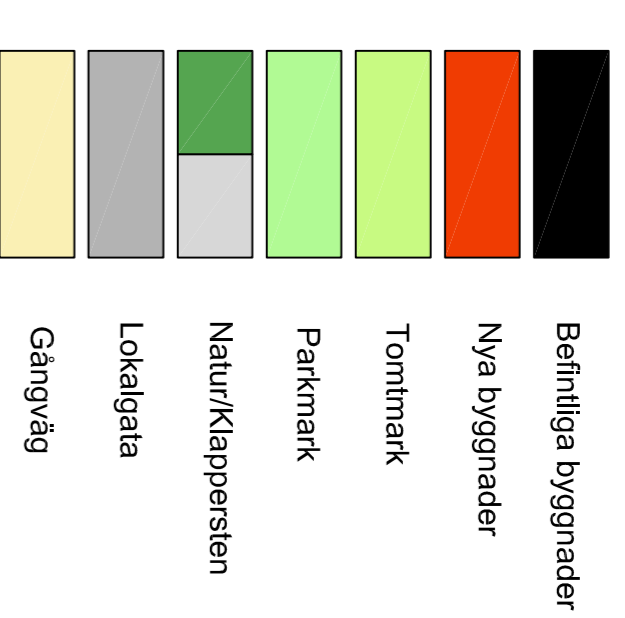
Tanums kommun, Västra Götalands län
Tanum, Svenneby 214 m.fl.
Fastighetsredovisningen aktuellt 2017-10-10
Dokumentation av gränser 5017-09-10
Mätbasen III gränspunkt har oaktat i ligg
Gränser utan gränspunkt har oaktat i ligg
Koordinatssystem 99 13 00
I höjd RH 70
Beräkningssystem Hkk
Åke Lindström, mättingsingenjör Metria
Sigen



Symboler



rev. 2017-09-15.



Detaljplan för Andreastorpet, Svenneby 2:14 m fl Tanums kommun Västra Götalands län UTSTÄLLNINGSHANDLING

Upprättad 2017-07-03, reviderad 2017-10-10

Olof Jönsson
tf planchef

Leif Fred
planarkitekt