

# Utredning i Humleviken



Arkeologisk utredning  
Hamburgsund 3:9 m. fl.  
Kville socken, Tanums kommun  
Johan Peterson och Christina Toreld  
Bohusläns museum  
Rapport 2014:30

ISSN 1650-3368

Författare Johan Peterson och Christina Toreld

Layout och grafisk form Gabriella Kalmar

Teknisk redigering Gabriella Kalmar

Omslagsbild Framsidans foto visar vy över Humleviken från söder. Baksidans foto visar skylt i Humleviken.

Båda foton tagna av Johan Peterson.

Tryck Bording, Borås 2014

Kartor ur allmänt kartmaterial, © Lantmäteriverket medgivande 90.8012

Bohusläns museum

Museigatan 1

Box 403

451 19 Uddevalla

tel 0522-65 65 00, fax 0522-126 73

[www.vastarvet.se](http://www.vastarvet.se), [www.bohuslansmuseum.se](http://www.bohuslansmuseum.se)

# Utredning i Humleviken

Arkeologisk utredning

Hamburgsund 3:9 m.fl.,

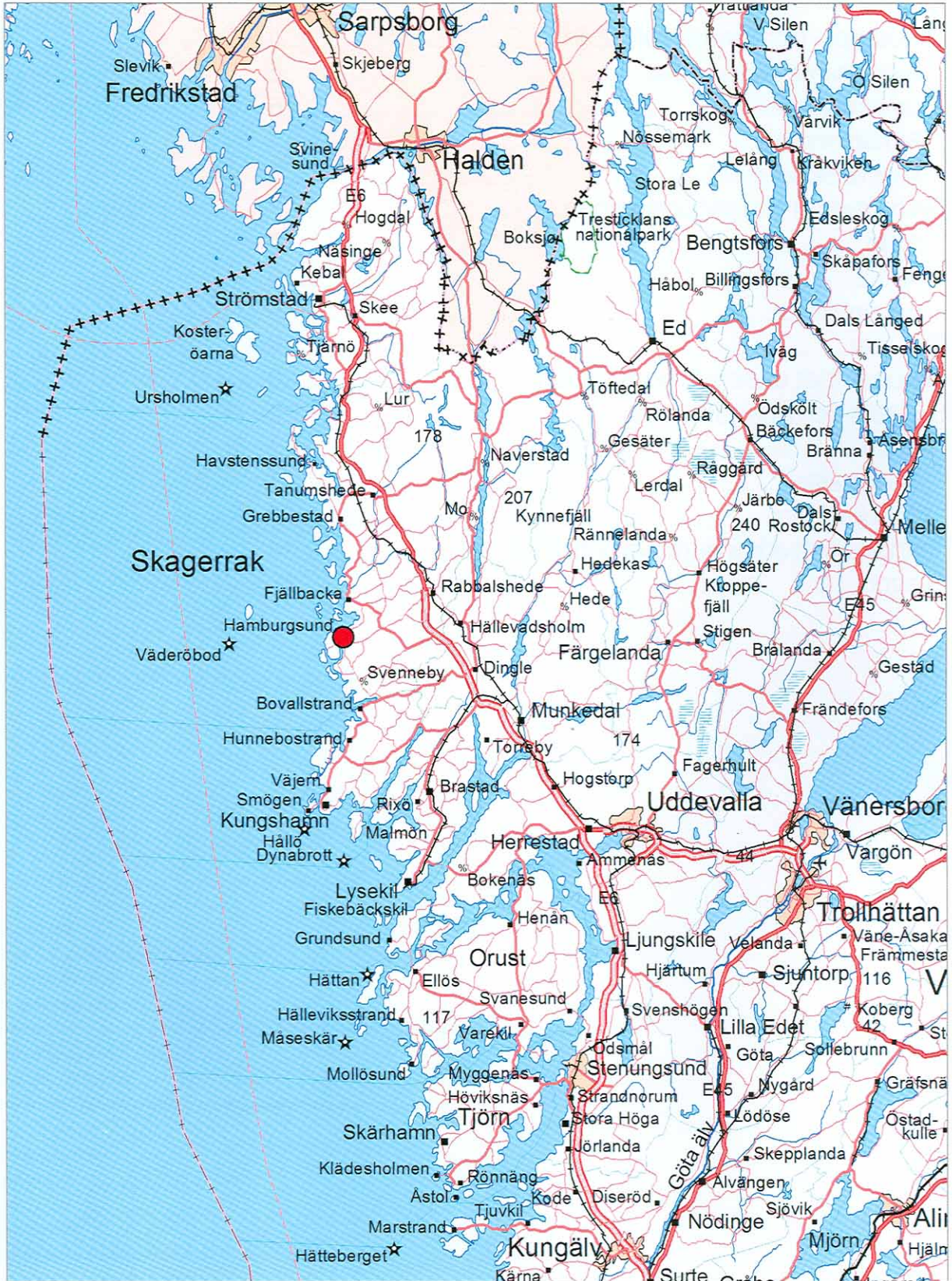
Kville socken, Tanums kommun

Bohusläns museum Rapport 2014:30

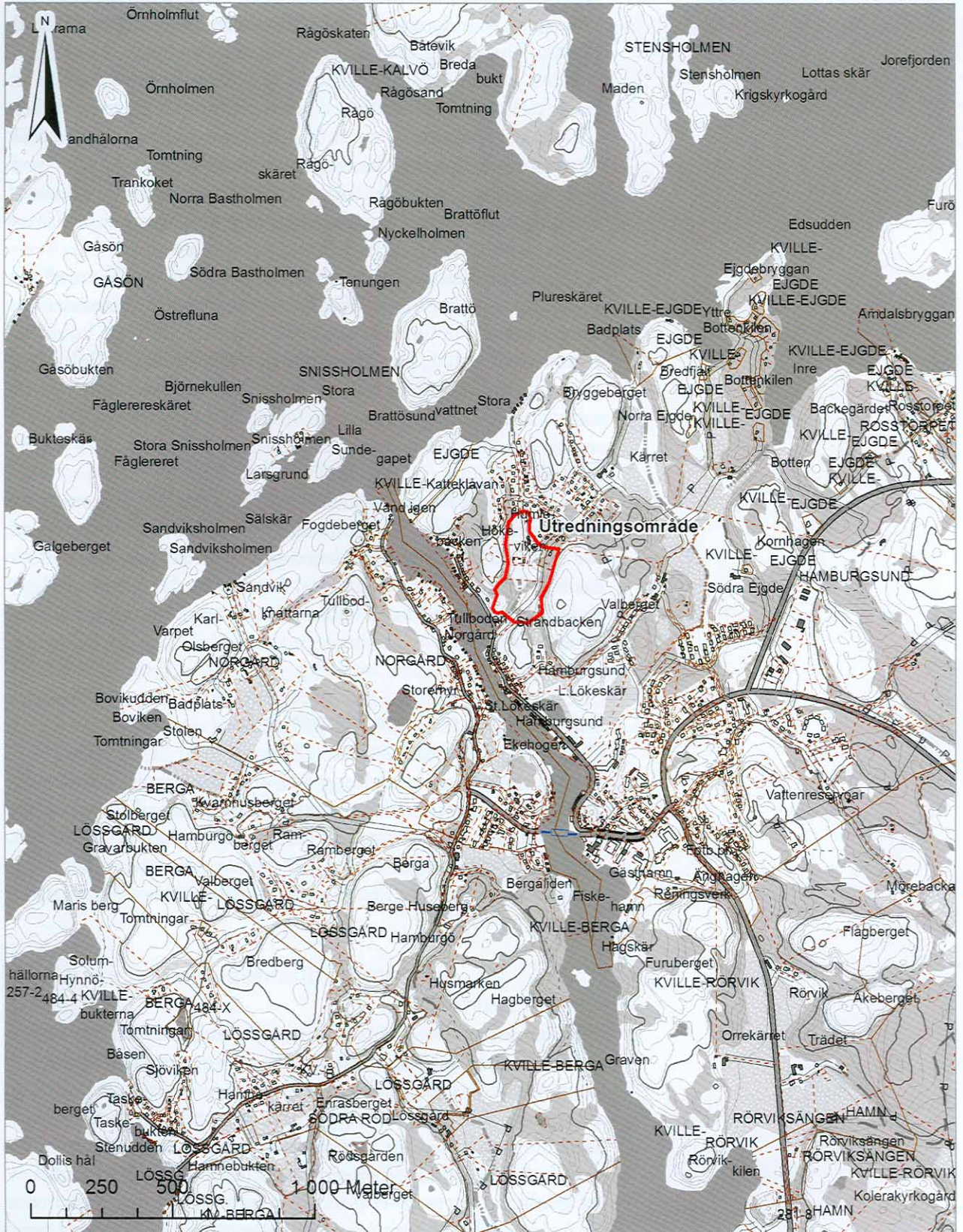


## Innehåll

Sammanfattning.....	6
Bakgrund.....	6
Landskaps- och fornlämningsbild.....	6
Övergripande landskapsbild.....	6
Utredningsområdet.....	6
Fornlämningsbild.....	7
Antikvarisk bakgrund.....	7
Syfte, metod och genomförande.....	7
Syfte.....	7
Metod.....	9
Genomförande.....	9
Resultat.....	9
Resultat mot undersökningsplanen.....	10
Slutsats och åtgärdsförslag.....	12
Litteratur.....	13
Tryckta källor.....	13
Otryckta källor.....	13
Tekniska och administrativa uppgifter.....	14
Bilagor.....	15



Figur 1. Utsnitt ur Sverigekartan med platsen för utredningen markerad.



Figur 2. Utsnitt ur GSD-Fastighetskartan med platsen för utredningen markerad. Skala 1:20 000.

## Sammanfattning

Tanums kommun avser att göra en ny detaljplan för bostäder inom området vid Humleviken i Hamburgsund. Bohusläns museum/Västarvet har under våren 2014 utfört en arkeologisk utredning av platsen. Uppdragsgivare var C&B arkitekter.

Inom utredningsområdet drogs 38 sökschakt motsvarande en yta av cirka 275 kvadratmeter. Sexton provgroppar grävdes. Varken sökschaktgrävningen eller provgroppgrävningen gav några resultat i form av förhistoriska eller tidighistoriska anläggningar eller fynd. Två murrester påträffades i områdets södra del och inmättes med GPS. Murresterna har anmälts som *Husgrund, historisk tid* (övrig kulturhistorisk lämning) till FMIS.

Inga fornlämningar bedöms därmed komma i konflikt med den planerade exploateringen. Beträffande övriga kulturhistoriska lämningar saknar de formellt lagskydd men har ändå ett kulturhistoriskt värde och de påträffade murresterna föreslås av Bohusläns museum ändå tas hänsyn till i fortsatt planeringsarbete.

## Bakgrund

Med anledning av att Tanums kommun avser att göra en ny detaljplan för bostäder inom området Humleviken, Hamburgsund har Bohusläns Museum/Västarvet under våren 2014 utfört en arkeologisk utredning av området, fastigheten Hamburgsund 3:9 med flera, Kville socken, Tanums kommun. Uppdragsgivare var C&B arkitekter.

## Landskaps- och fornlämningsbild

### Övergripande landskapsbild

Hamburgsund utgör ett bebyggt kustsamhälle i norra Bohuslän där topografin varierar med flacka strandnära lägen och mer höglänt bergig terräng. Ett smalt sund skiljer Hamburgsund från Hamburgö och orten utgör ett av de betydelsefulla historiska bebyggelse- och ekonomiska centra som grundades längs Bohuskusten under senmedeltiden.

### Utredningsområdet

Utredningsområdet utgörs av berg och jordbruksmark 10–20 meter över havet i området Humleviken norr om centrala Hamburgsund. Områdets östra delar är bebyggt med enstaka småhus. Väster om utredningsområdet ligger sundet mellan Hamburgö och Hamburgsund med sin karaktäristiska glesa bebyggelse med bostadshus och sjöbodrar. Det centrala utredningsområdet utgörs av en gräsbevuxen yta 12–15 meter över havet där de lägre partierna är mycket fuktiga. Området är flankerat av ställvis branta bergsluttningar i väster, söder och öster. I områdets södra del finns ett

sadelläge 18–20 meter över havet bevuxen med slyskog. I väster finns en plan yta omgärdad av berg 12 meter över havet och i öster finns en höjdplata invid ett mindre berg 17 meter över havet. En husgrund är belägen i områdets sydvästra del och ett mindre stenbrott i områdets östra del.

### Fornlämningsbild

500 meter öster om utredningsområdet ligger Kville 1343:1, en delundersökt mellanneolitisk boplatz (Åberg 2004). Inom cirka en kilometers radie från utredningsområdet ligger by/gårdstomten Kville 768:1, stensättningarna Kville 747:1 och 746:1-2; rösen Kville 704:1 och 705:1; en fyndplats för en eventuell guldten Kville 1348:1 samt en fyndplats för en skafthålsyxa Kville 1133:1.

### Antikvarisk bakgrund

Orten Hamburgsund har anor ned i åtminstone senmedeltiden och är känd från de historiskt dokumenterade sillfiskeperioderna från 1500-talet till modern tid. Hamburgsund omnämns tidigast på 1580-talet som ett beskattat fiskeläge, det nordligaste i Bohuslän. Dess ekonomiska betydelse motiverade danska kronan att förlägga en tullbod här (Bergstrand 2002).

I och kring Hamburgsund finns såväl förhistoriska boplatser och gravar som bytomter från senare tider. I och utanför Hamburgsund har sentida lämningar utretts arkeologiskt: bland annat hamnanläggningen. Kville 1315:1 (Bergstrand 2002), by/gårdslämningen Kville 767:1 (Ytterberg 2010) och stenindustrilämningarna Kville 1420 med flera (Östlund 2011).

Hamburgsund är upptaget i Kulturminnesvårdsprogram för Tanums kommun (1984). Kulturminnesvårdsprogrammet rör främst skutskepparsamhällets speciella bebyggelse i sent 1800-tal och tidigt 1900-tal. Bebyggelsen karaktäriseras av en gles rad med bostadshus och sjöbodas utmed båda sidor av sundet Hamburgsund-Hamburgö med väl tilltagen trädgård eller friyta.

## Syfte, metod och genomförande

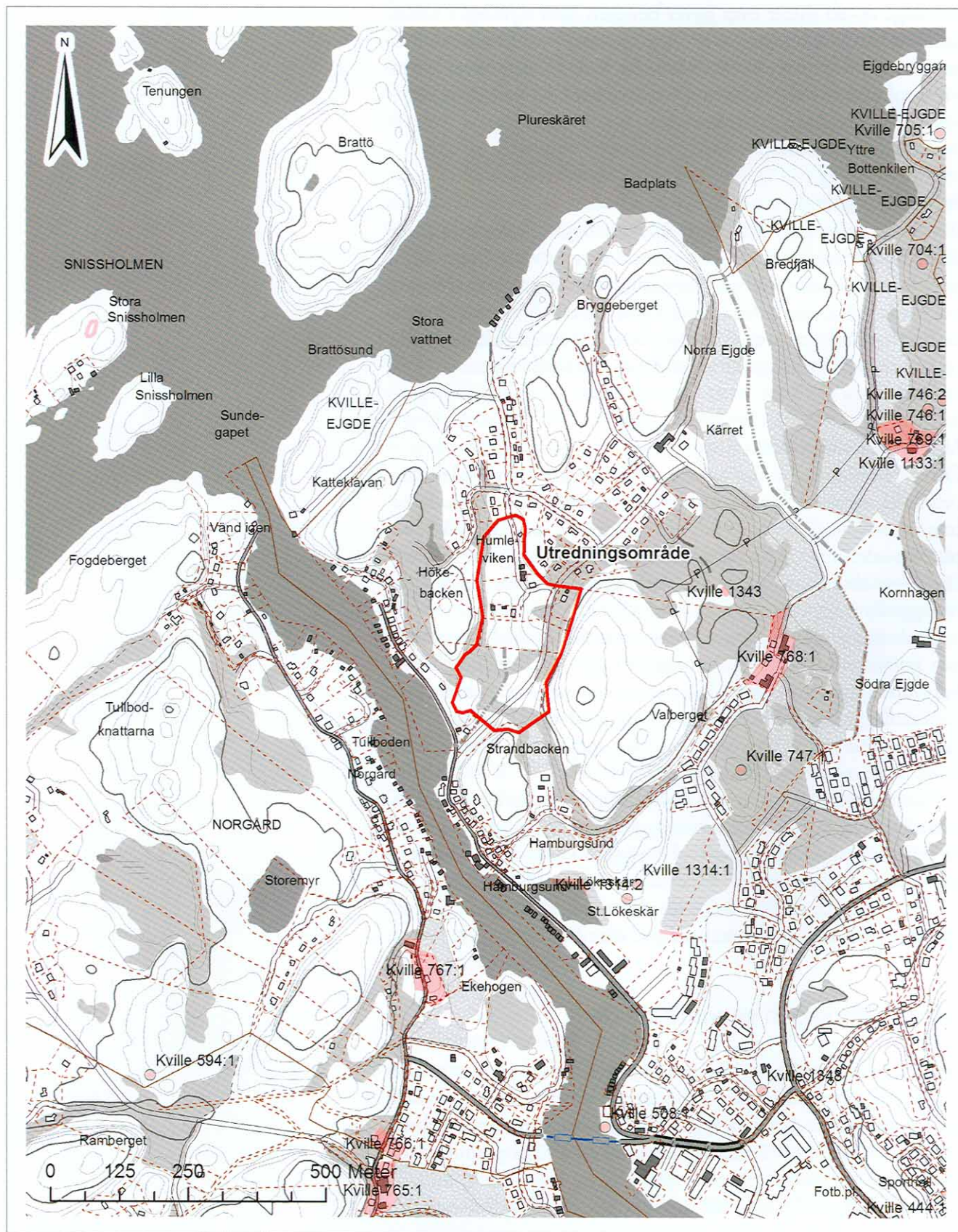
### Syfte

Syftet med den arkeologiska utredningen var att hitta alla förekommande fornlämningar i området och bedöma dessa avseende antikvarisk status. Beträffande lämningar som kan ha tillkommit i anslutning till tidsgränsen 1850 anges det på vilka grunder antagandet om tid för tillkomst har gjorts.

Riktade frågeställningar till utredningen vid Humleviken var:

- Utbredning stenåldersplatser (relation till kända boplatser och lösfynd i närområdet)?





Figur 3. Utsnitt ur GSD-Fastighetskartan, ekonomiska kartan blad 9AOh/9007 med översikt över undersökningsområdet samt närliggande fornlämningar markerade. Skala 1:10 000.

- Kustnära metalltida boplatser (relation till kända gravar och lösfynd i närområdet)?
- Verksamhet/bosättning medeltid/historisk tid (relation till känd bebyggelse och verksamheter i närområdet)?

## Metod

Utredningen skulle, enligt undersökningsplanen, genomföras med sökschaktgrävning och provgroppgrävning inom det aktuella utredningsområdet. Eventuella anläggningar skulle plandokumenteras och vid behov även delundersökas för att fastställa status. Påträffade fynd skulle i fält ges en översiktlig bedömning för att sedan återdeponeras. I de fall fynd av särskilt antikvariskt värde påträffades skulle dessa kunna komma att omhändertas och för dessa skulle fyndfördelning ansökas om till Bohusläns museum. Eventuellt omhändertagna fynd skulle i fält förvaras i låsta utrymmen. För utredningen planerades inga naturvetenskapliga analyser.

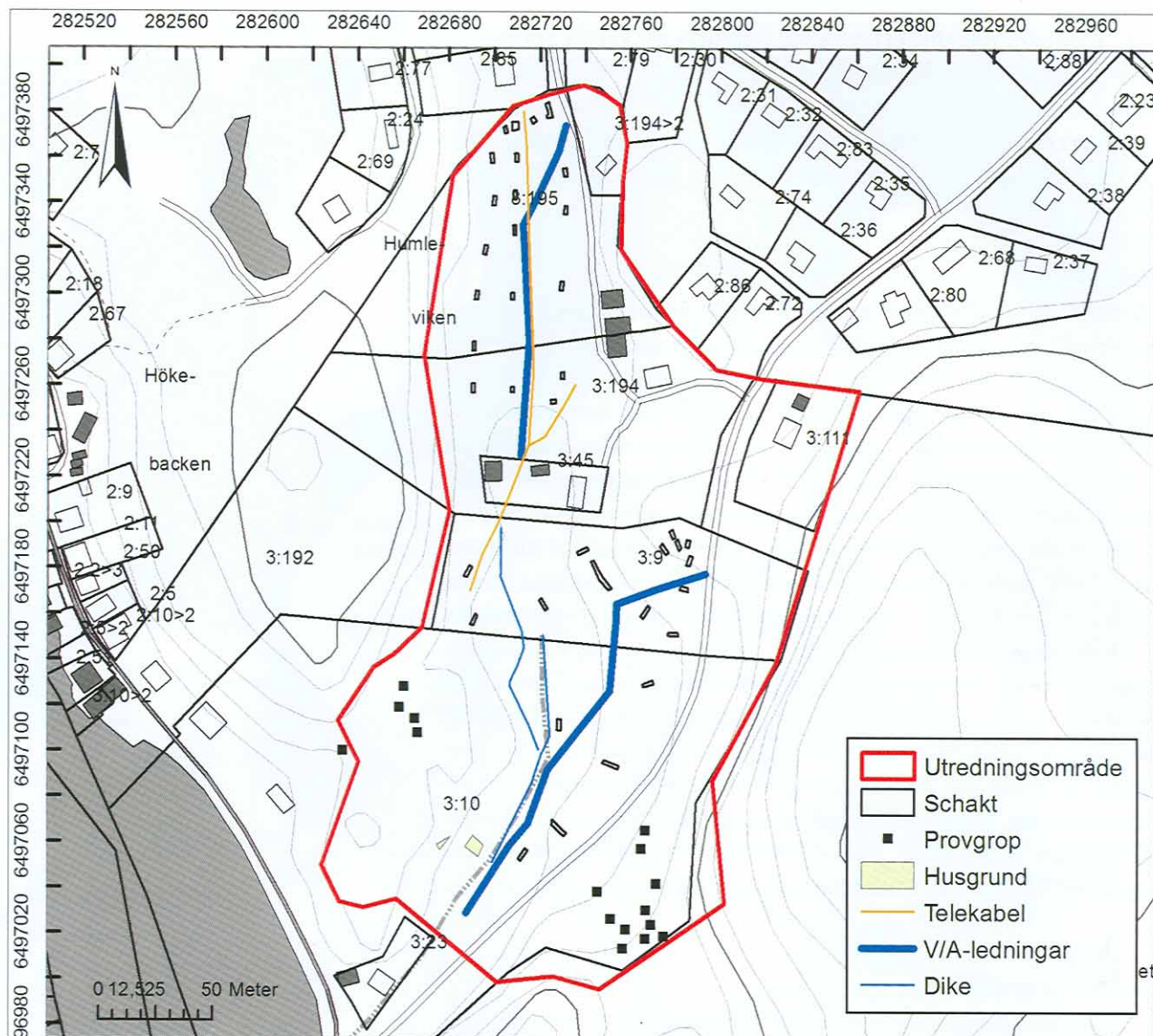
Dokumentation skulle ske genom att mäta in topografi, recenta ingrepp, schakt, anläggningar och fynd med GPS/RTK. Därtill skulle arbetet dokumenteras genom fotografering. Schakt, anläggningar och eventuella fynd skulle fotograferas och översiktsbilder över området skulle tas. Vidare skulle områdesbeskrivningar, schaktbeskrivningar, stratigrafier, anläggningsbeskrivningar och fyndbedömningar genomföras i fält. Dessutom skulle fältdagbok föras med dagboksnotiser, genomförandeuppföljning samt avvikelser.

## Genomförande

Undersökningen genomfördes utan avvikelser från undersökningsplanen. Lämpliga ytor för sökschaktgrävning och provgroppgrävning fastställdes genom en besiktning. Sökschaktgrävningen förledes i områdets centrala delar, där öppna ytor i form av gräsmatta och ängsmark gjorde det möjligt att arbeta med grävmaskin. Provgroppar grävdes i mer otillgängliga ytor i skogs- och bergsmark i områdets ytterkanter.

## Resultat

Totalt grävdes inom utredningsområdet 38 schakt till en yta av cirka 275 kvadratmeter. Schaktens storlek varierade beroende på placering. Ett längre schakt (s9) togs upp vid ett intressant topografiskt läge nedanför en bergssluttning. Därtill grävdes totalt sexton provgroppar fördelade på två områden (se figur 4, 5 och 7). Varken sökschaktgrävningen eller provgroppgrävningen gav några resultat i form av förhistoriska eller tidighistoriska anläggningar eller fynd. Två murrester påträffades i områdets södra del och inmättes med GPS. Murresterna tolkas som lämning av en äldre

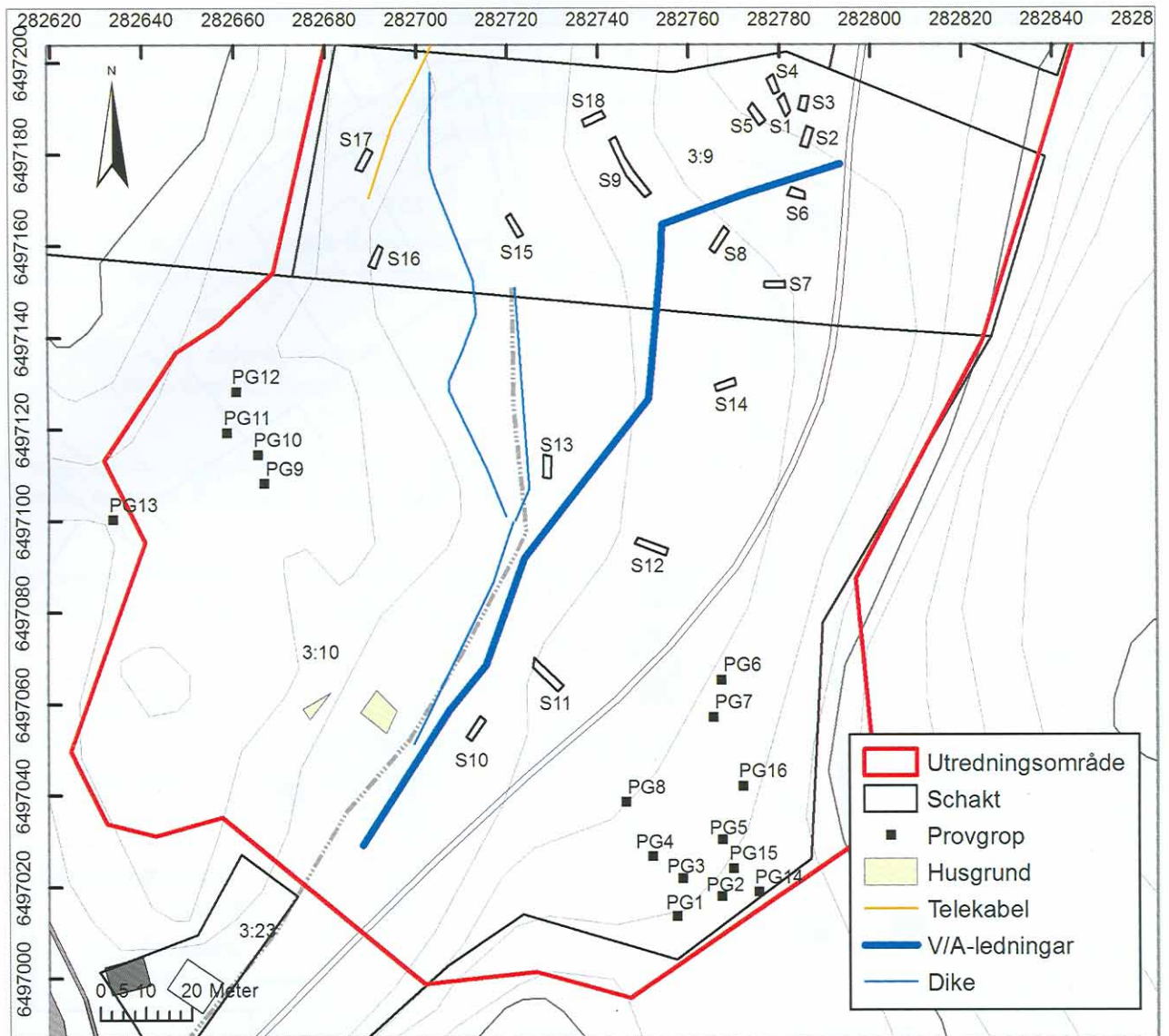


Figur 4. Plankarta över utredningsområdet och grävda schakt och provgropar. Skala 1:3 000.

byggnad (figur 6). Byggnader på platsen är inte medtagna på laga skifteskartan från 1838, inte heller på ekonomiska kartan från 1937. Även om dateringen genom utredningen inte har kunnat fastställas kan husgrunden utifrån okulär besiktning inte beläggas före 1850, varför den anmäls som *Husgrund, historisk tid* med antikvarisk status övrig kulturhistorisk lämning till FMIS.

### Resultat mot undersökningsplanen

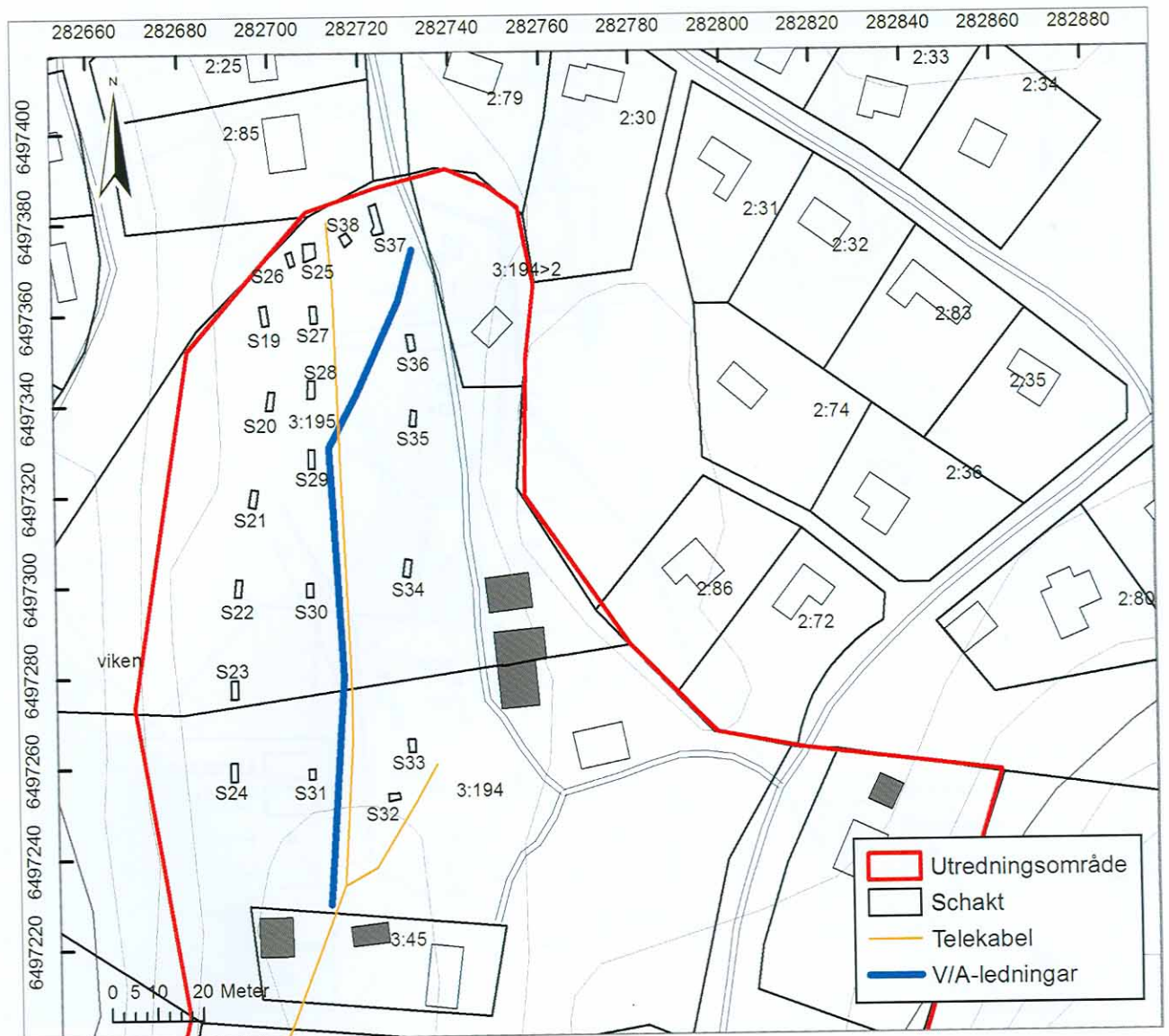
Målsättningarna med undersökningen får med hänvisning till ovanstående rubriker *Syfte, metod och genomförande* och *Resultat* anses vara uppfyllda.



Figur 5. Plankarta över utredningsområdet södra delar, grävda schakt och provgropar. Skala 1:1 500.



Figur 6. Husgrund mot norr. Foto Johan Petersson.



Figur 7. Plankarta över utredningsområdet norra delar, grävda schakt. Skala 1:1 500.

### Slutsats och åtgärdsförslag

Utredningen genomfördes enligt plan. Inga fornlämningar bedöms komma i konflikt med den planerade exploateringen. Den historiska husgrunden anmäls till FMIS som övrig kulturhistorisk lämning och saknar formellt lagskydd. Man kan ändå ta hänsyn till den i fortsatt planarbete, exempelvis genom att undanta den från exploatering.

## Litteratur

### Tryckta källor

Bergstrand, T. 2002. *Arkeologisk utredning Hamburgsund 3:96 och 3:112 m.fl. Kville socken, Tanums kommun*. Bohusläns museum Rapport 2002:12.

Tanums kommun. 1984. *Tanum. Kulturminnesvårdsprogram för Tanums kommun*. Tanums Kulturnämnds skriftserie. Nr 4. Uddevalla.

Ytterberg, N. 2010. *Arkeologisk utredning på Hamburgö. Norgård 2:10 och 2:156*. Bohusläns museum Rapport 2010:30.

Åberg, J. 2004. *Arkeologisk utredning. Hamburgsund 2:2. Kville socken, Tanums kommun*. Bohusläns museum Rapport 2004:41.

Östlund, A. *Verksamhetsområde Hamburgsund*. Arkeologisk utredning. Rio Kulturkooperativ Kulturhistoriska rapporter 120.

### Otryckta källor

FMIS, Digitala Fornminnesregistret. Riksantikvarieämbetet, Stockholm.  
Tillgänglig digitalt: <http://www.fmis.raa.se>.