
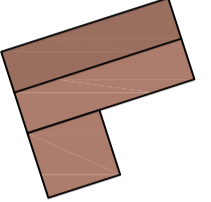

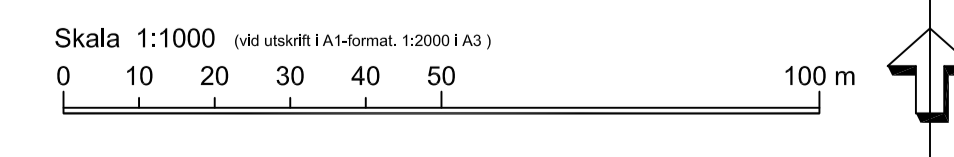




# TECKENFÖRKLARING

-  Planområdesgräns
-  Befintliga byggnader
-  Nya byggnader
-  Gata
-  Gång- och cykelväg
-  Naturmark
-  Tomtmark
-  Älebäcken med dike och slänt
-  Öppet dike för dagvattenhantering
-  Makadamdike för dagvattenhantering



GRANSKNINGSHANDLING  
 ILLUSTRATIONSKARTA  
 PBL 2010:900  
 Detaljplan för  
**FJÄLLBACKA VERKSAMHETSOMRÅDE**  
 del av Fjällbacka 163:1 m.fl.  
 Fjällbacka, Tanums kommun  
 2020-12-09  
 Tanums kommun  
 Miljö- och byggnadsförvaltningen  
 Rådhuset Arkitekter AB  
 Samhällsplanering & Miljö  
 Anette Karlsson  
 Planarkitekt  
 Anna Eklund  
 Landskapsarkitekt