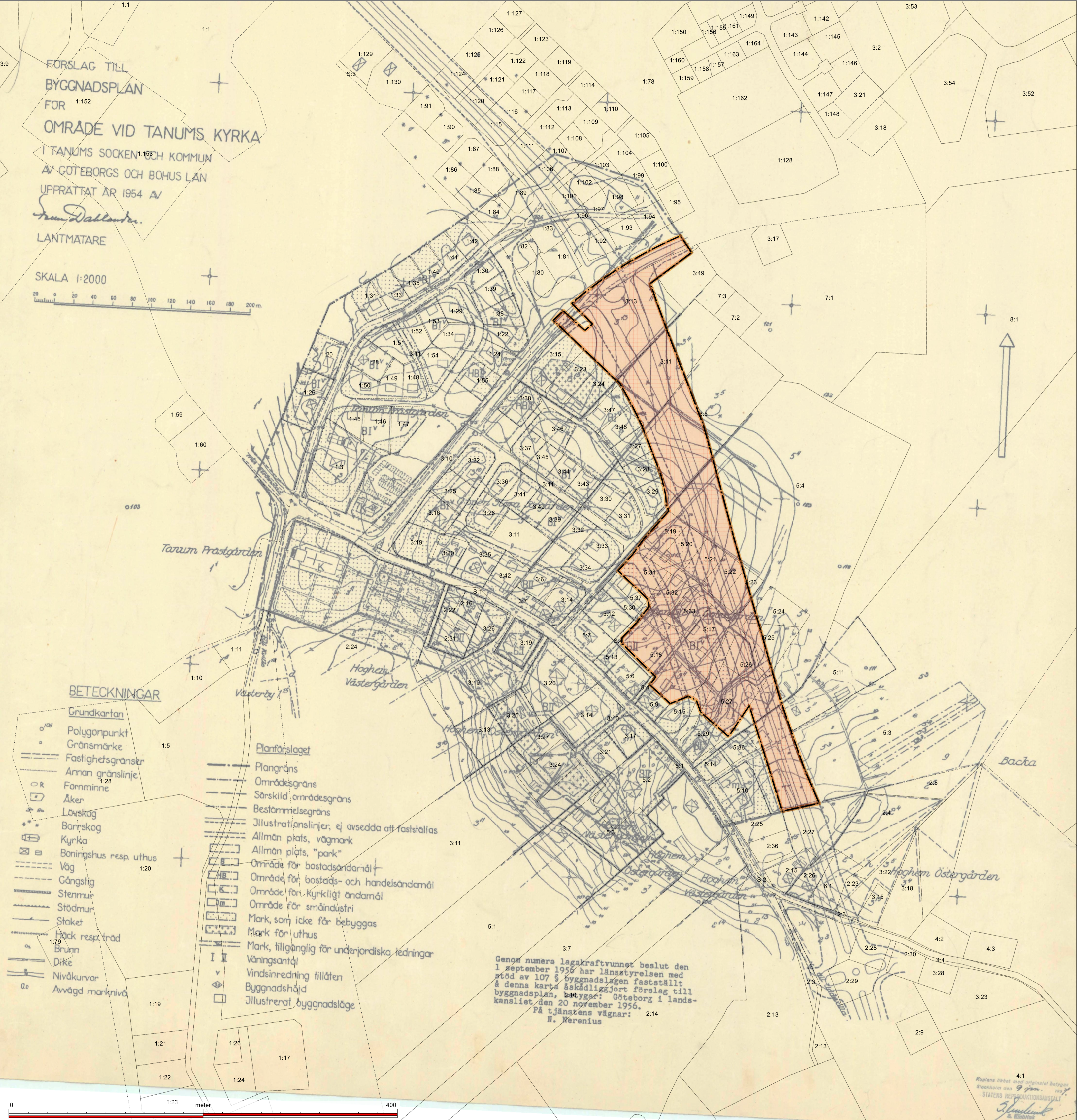


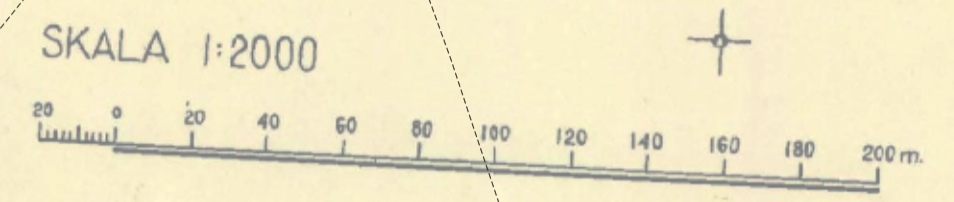
UPPHÄVANDE AV DEL AV BYGGNADSPLAN

GRÄNSER

----- Planområdesgräns.



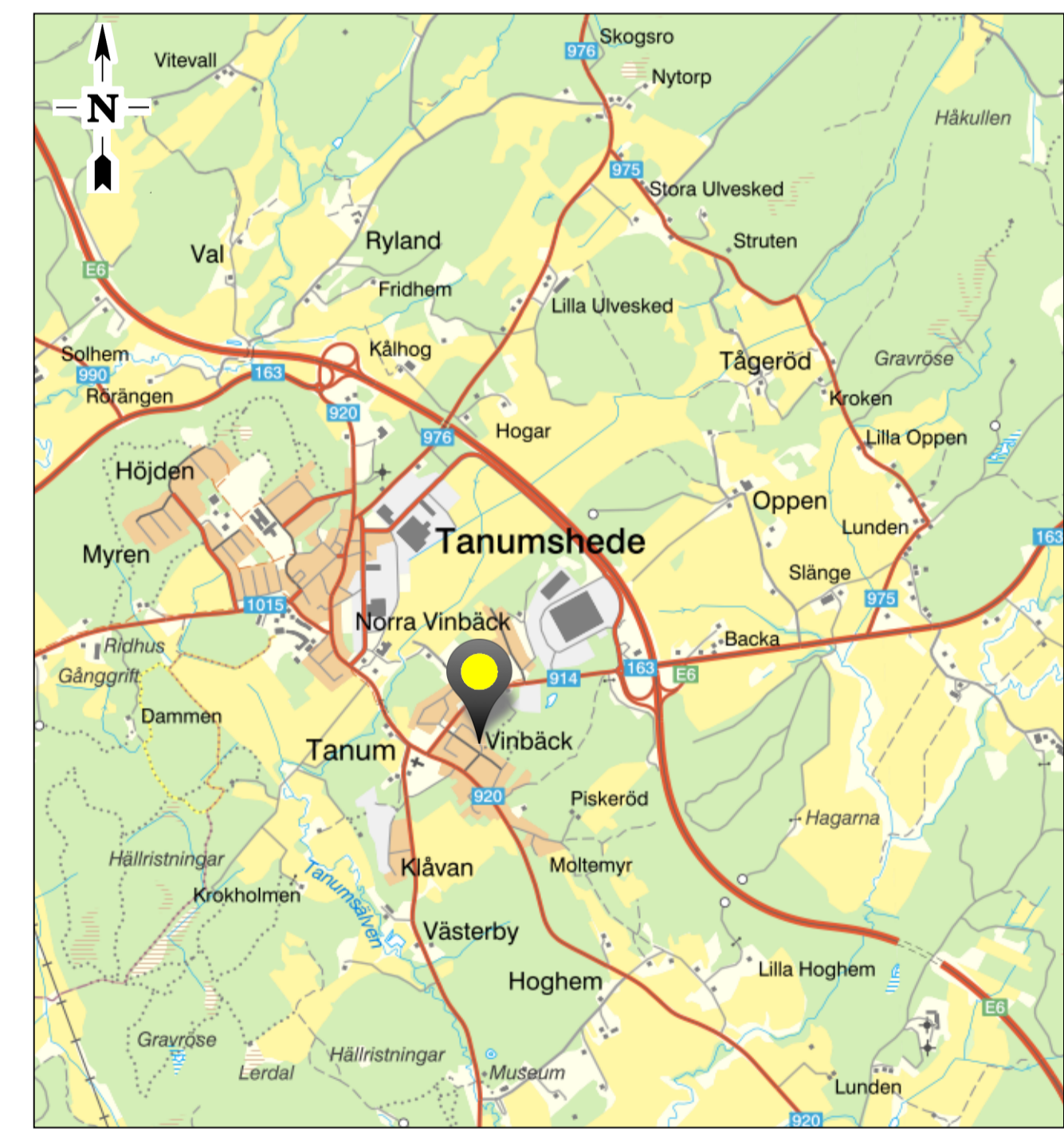
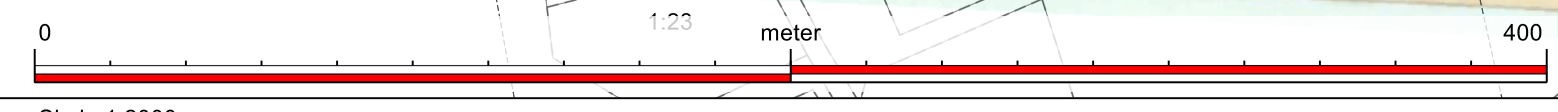
FÖRSLAG TILL
BYGGNADSPLAN
FÖR
OMRÅDE VID TANUMS KYRKA
I TANUMS SOCKEN OCH KOMMUN
AV GÖTEBORGS OCH BOHUS LAN
UPPRÄTTAT ÅR 1954 AV
Sven Dallander
LANTMATARE



BETECKNINGAR

- | | |
|--|---|
| <ul style="list-style-type: none"> ○ Grundkartan ○ Polygonpunkt ○ Gränsmärke --- Fastighetsgränser --- Annan gränslinje ○ Fomminne □ Åker □ Lövskog □ Bartskog □ Kyrka □ Boningshus resp uthus --- Väg --- Gångstig --- Stenmur --- Stödmur --- Staket ○ Häck resp träd ○ Brunn --- Dike ○ Nivåkurvar ○ Avvägd marknivå | <ul style="list-style-type: none"> --- Planförslaget --- Plangräns --- Områdesgräns --- Särskild områdesgräns --- Bestämelsegräns --- Illustrationslinjer, ej avsedda att fastställas --- Allmän plats, vägmärk --- Allmän plats, "park" --- Område för bostadsändamål --- Område för bostads- och handelsändamål --- Område för kyrkligt ändamål --- Område för småindustri --- Mark, som icke får bebyggas --- Mark för uthus --- Mark, tillgänglig för underjordiska ledningar --- Väningsantal --- Vindsinredning tillåten --- Byggnadshöjd --- Illustrerat byggnadsläge |
|--|---|

Genom numera lagakraftvunnet beslut den 1 september 1956 har länsstyrelsen med stöd av 107 § byggnadslagen fastställt å denna karta åskådligt föreslag till byggnadsplan. *Bakgr.: Göteborg i landskansliet den 20 november 1956.*
På tjänstens vägnar:
H. Verenius



Plankarta tillhörande
Upphävande av del av byggnadsplan för område vid Tanums Kyrka



Samrådshandling

Dnr. PLAN.2022.299
Upprättad 2024-03-07 av
Plan- och kartavdelningen
Miljö- och byggnadsförvaltningen

Antagen MBN
20xx-xx-xx
Laga kraft:
20xx-xx-xx

Plankartans skala i format A1 är 1:2000
Koordinatsystem SWEREF99 12 00

Plannummer
0X:XXX